

## 調整割合表

1/7

市区町村名:石巻市

仙台法務局石巻支局

番号	県名	市区町村名	地域名	宅地 調整割合	田 調整割合	畑 調整割合	山林 調整割合	原野 調整割合
1	宮城県	石巻市	旭町	0.60	0.75	0.80	0.85	0.85
2	宮城県	石巻市	泉町1丁目	0.75	0.90	0.90	0.90	0.90
3	宮城県	石巻市	泉町2丁目	0.75	0.90	0.90	0.90	0.90
4	宮城県	石巻市	泉町3丁目	0.75	0.90	0.90	0.90	0.90
5	宮城県	石巻市	泉町4丁目	0.75	0.90	0.90	0.90	0.90
6	宮城県	石巻市	伊勢町	0.60	0.75	0.80	0.85	0.85
7	宮城県	石巻市	鑄銭場	0.60	0.75	0.80	0.85	0.85
8	宮城県	石巻市	井内	0.60	0.75	0.80	0.85	0.85
9	宮城県	石巻市	宇田川町	0.45	0.55	0.55	0.85	0.85
10	宮城県	石巻市	大瓜	0.60	0.75	0.80	0.85	0.85
11	宮城県	石巻市	大手町	0.75	0.90	0.90	0.90	0.90
12	宮城県	石巻市	大宮町	0.30	0.55	0.55	0.85	0.85
13	宮城県	石巻市	荻浜					
14			別紙1-33, 34のAの地域	0.30	0.55	0.55	0.85	0.85
15			別紙1-33, 34のCの地域	0.60	0.75	0.80	0.85	0.85
16			上記以外の地域	0.75	0.90	0.90	0.90	0.90
17	宮城県	石巻市	折浜					
18			別紙1-27のAの地域	0.30	0.55	0.55	0.85	0.85
19			上記以外の地域	0.75	0.90	0.90	0.90	0.90
20	宮城県	石巻市	鹿妻本町	0.60	0.75	0.80	0.85	0.85
21	宮城県	石巻市	門脇	0.30	0.55	0.55	0.85	0.85
22	宮城県	石巻市	門脇町1丁目	0.30	0.55	0.55	0.85	0.85
23	宮城県	石巻市	門脇町2丁目	0.30	0.55	0.55	0.85	0.85
24	宮城県	石巻市	門脇町3丁目	0.30	0.55	0.55	0.85	0.85
25	宮城県	石巻市	門脇町4丁目	0.30	0.55	0.55	0.85	0.85
26	宮城県	石巻市	門脇町5丁目	0.30	0.55	0.55	0.85	0.85
27	宮城県	石巻市	川口町1丁目	0.30	0.55	0.55	0.85	0.85
28	宮城県	石巻市	川口町2丁目	0.30	0.55	0.55	0.85	0.85
29	宮城県	石巻市	川口町3丁目	0.30	0.55	0.55	0.85	0.85
30	宮城県	石巻市	狐崎浜					
31			別紙1-38のAの地域	0.30	0.55	0.55	0.85	0.85
32			別紙1-38のCの地域	0.60	0.75	0.80	0.85	0.85
33			上記以外の地域	0.75	0.90	0.90	0.90	0.90
34	宮城県	石巻市	向陽町1丁目	0.60	0.75	0.80	0.85	0.85
35	宮城県	石巻市	向陽町2丁目	0.75	0.90	0.90	0.90	0.90
36	宮城県	石巻市	向陽町3丁目	0.75	0.90	0.90	0.90	0.90
37	宮城県	石巻市	向陽町4丁目	0.75	0.90	0.90	0.90	0.90
38	宮城県	石巻市	向陽町5丁目	0.75	0.90	0.90	0.90	0.90
39	宮城県	石巻市	穀町	0.60	0.75	0.80	0.85	0.85
40	宮城県	石巻市	小竹浜					
41			別紙1-31, 32のAの地域	0.30	0.55	0.55	0.85	0.85
42			上記以外の地域	0.75	0.90	0.90	0.90	0.90
43	宮城県	石巻市	小積浜					
44			別紙1-34のAの地域	0.30	0.55	0.55	0.85	0.85
45			別紙1-34のCの地域	0.60	0.75	0.80	0.85	0.85
46			上記以外の地域	0.75	0.90	0.90	0.90	0.90
47	宮城県	石巻市	後生橋	0.60	0.75	0.80	0.85	0.85
48	宮城県	石巻市	幸町	0.30	0.55	0.55	0.85	0.85
49	宮城県	石巻市	字境谷地	0.60	0.75	0.80	0.85	0.85
50	宮城県	石巻市	魚町1丁目	0.30	0.55	0.55	0.85	0.85
51	宮城県	石巻市	魚町2丁目	0.30	0.55	0.55	0.85	0.85
52	宮城県	石巻市	魚町3丁目	0.30	0.55	0.55	0.85	0.85
53	宮城県	石巻市	侍浜					
54			別紙1-33のAの地域	0.30	0.55	0.55	0.85	0.85
55			上記以外の地域	0.75	0.90	0.90	0.90	0.90
56	宮城県	石巻市	沢田	0.75	0.90	0.90	0.90	0.90
57	宮城県	石巻市	塩富町1丁目	0.45	0.55	0.55	0.85	0.85
58	宮城県	石巻市	塩富町2丁目	0.45	0.55	0.55	0.85	0.85
59	宮城県	石巻市	潮見町	0.30	0.55	0.55	0.85	0.85
60	宮城県	石巻市	重吉町	0.30	0.55	0.55	0.85	0.85
61	宮城県	石巻市	清水尻	0.60	0.75	0.80	0.85	0.85
62	宮城県	石巻市	字清水尻西	0.60	0.75	0.80	0.85	0.85
63	宮城県	石巻市	清水町1丁目	0.60	0.75	0.80	0.85	0.85
64	宮城県	石巻市	清水町2丁目	0.60	0.75	0.80	0.85	0.85
65	宮城県	石巻市	新橋	0.60	0.75	0.80	0.85	0.85
66	宮城県	石巻市	末広町	0.60	0.75	0.80	0.85	0.85
67	宮城県	石巻市	住吉町1丁目	0.60	0.75	0.80	0.85	0.85
68	宮城県	石巻市	住吉町2丁目	0.60	0.75	0.80	0.85	0.85
69	宮城県	石巻市	千石町	0.60	0.75	0.80	0.85	0.85

※「地域名欄」に「別紙」の記載がある地域については、「調整割合表」の最終ページ以降にある別紙の地図を基に、適用される調整割合を御確認ください。

## 調整割合表

2/7

市区町村名:石巻市

仙台法務局石巻支局

番号	県名	市区町村名	地域名	宅地 調整割合	田 調整割合	畑 調整割合	山林 調整割合	原野 調整割合
70	宮城県	石巻市	高木	0.75	0.90	0.90	0.90	0.90
71	宮城県	石巻市	竹浜					
72			別紙1-33のAの地域	0.30	0.55	0.55	0.85	0.85
73			上記以外の地域	0.75	0.90	0.90	0.90	0.90
74	宮城県	石巻市	田代浜					
75			別紙1-42, 46のAの地域	0.30	0.55	0.55	0.85	0.85
76			別紙1-42, 46のCの地域	0.60	0.75	0.80	0.85	0.85
77			上記以外の地域	0.75	0.90	0.90	0.90	0.90
78	宮城県	石巻市	立町1丁目	0.60	0.75	0.80	0.85	0.85
79	宮城県	石巻市	立町2丁目	0.60	0.75	0.80	0.85	0.85
80	宮城県	石巻市	田道町1丁目	0.60	0.75	0.80	0.85	0.85
81	宮城県	石巻市	田道町2丁目	0.60	0.75	0.80	0.85	0.85
82	宮城県	石巻市	大門町1丁目	0.30	0.55	0.55	0.85	0.85
83	宮城県	石巻市	大門町2丁目	0.30	0.55	0.55	0.85	0.85
84	宮城県	石巻市	大門町3丁目	0.30	0.55	0.55	0.85	0.85
85	宮城県	石巻市	大門町4丁目	0.30	0.55	0.55	0.85	0.85
86	宮城県	石巻市	中央1丁目	0.30	0.55	0.55	0.85	0.85
87	宮城県	石巻市	中央2丁目	0.30	0.55	0.55	0.85	0.85
88	宮城県	石巻市	中央3丁目	0.60	0.75	0.80	0.85	0.85
89	宮城県	石巻市	月浦					
90			別紙1-33のAの地域	0.30	0.55	0.55	0.85	0.85
91			上記以外の地域	0.75	0.90	0.90	0.90	0.90
92	宮城県	石巻市	中里1丁目	0.60	0.75	0.80	0.85	0.85
93	宮城県	石巻市	中里2丁目	0.60	0.75	0.80	0.85	0.85
94	宮城県	石巻市	中里3丁目	0.60	0.75	0.80	0.85	0.85
95	宮城県	石巻市	中里4丁目	0.60	0.75	0.80	0.85	0.85
96	宮城県	石巻市	中里5丁目	0.60	0.75	0.80	0.85	0.85
97	宮城県	石巻市	中里6丁目	0.60	0.75	0.80	0.85	0.85
98	宮城県	石巻市	中里7丁目	0.60	0.75	0.80	0.85	0.85
99	宮城県	石巻市	中島町	0.30	0.55	0.55	0.85	0.85
100	宮城県	石巻市	中瀬	0.30	0.55	0.55	0.85	0.85
101	宮城県	石巻市	長浜町	0.30	0.55	0.55	0.85	0.85
102	宮城県	石巻市	流留	0.45	0.55	0.55	0.85	0.85
103	宮城県	石巻市	南光町1丁目					
104			別紙1-24のAの地域	0.30	0.55	0.55	0.85	0.85
105			上記以外の地域	0.75	0.90	0.90	0.90	0.90
106	宮城県	石巻市	南光町2丁目	0.30	0.55	0.55	0.85	0.85
107	宮城県	石巻市	錦町	0.60	0.75	0.80	0.85	0.85
108	宮城県	石巻市	西浜町	0.30	0.55	0.55	0.85	0.85
109	宮城県	石巻市	西山町	0.60	0.75	0.80	0.85	0.85
110	宮城県	石巻市	沼津	0.75	0.90	0.90	0.90	0.90
111	宮城県	石巻市	根岸	0.60	0.75	0.80	0.85	0.85
112	宮城県	石巻市	羽黒町1丁目	0.75	0.90	0.90	0.90	0.90
113	宮城県	石巻市	羽黒町2丁目	0.75	0.90	0.90	0.90	0.90
114	宮城県	石巻市	八幡町1丁目	0.30	0.55	0.55	0.85	0.85
115	宮城県	石巻市	八幡町2丁目	0.60	0.75	0.80	0.85	0.85
116	宮城県	石巻市	浜松町	0.30	0.55	0.55	0.85	0.85
117	宮城県	石巻市	雲雀野町1丁目	0.30	0.55	0.55	0.85	0.85
118	宮城県	石巻市	雲雀野町2丁目	0.30	0.55	0.55	0.85	0.85
119	宮城県	石巻市	日和が丘1丁目	0.75	0.90	0.90	0.90	0.90
120	宮城県	石巻市	日和が丘2丁目					
121			別紙1-24のAの地域	0.30	0.55	0.55	0.85	0.85
122			上記以外の地域	0.75	0.90	0.90	0.90	0.90
123	宮城県	石巻市	日和が丘3丁目	0.75	0.90	0.90	0.90	0.90
124	宮城県	石巻市	日和が丘4丁目	0.75	0.90	0.90	0.90	0.90
125	宮城県	石巻市	字深淵	0.60	0.75	0.80	0.85	0.85
126	宮城県	石巻市	双葉町	0.60	0.75	0.80	0.85	0.85
127	宮城県	石巻市	福貴浦					
128			別紙1-38, 39のAの地域	0.30	0.55	0.55	0.85	0.85
129			別紙1-38, 39のCの地域	0.60	0.75	0.80	0.85	0.85
130			上記以外の地域	0.75	0.90	0.90	0.90	0.90
131	宮城県	石巻市	不動町1丁目	0.60	0.75	0.80	0.85	0.85
132	宮城県	石巻市	不動町2丁目	0.60	0.75	0.80	0.85	0.85
133	宮城県	石巻市	蛇田	0.60	0.75	0.80	0.85	0.85
134	宮城県	石巻市	牧浜					
135			別紙1-33, 34のAの地域	0.30	0.55	0.55	0.85	0.85
136			別紙1-33, 34のCの地域	0.60	0.75	0.80	0.85	0.85
137			上記以外の地域	0.75	0.90	0.90	0.90	0.90
138	宮城県	石巻市	松並1丁目	0.30	0.55	0.55	0.85	0.85

※「地域名欄」に「別紙」の記載がある地域については、「調整割合表」の最終ページ以降にある別紙の地図を基に、適用される調整割合を御確認ください。

## 調整割合表

3/7

市区町村名:石巻市

仙台法務局石巻支局

番号	県名	市区町村名	地域名	宅地 調整割合	田 調整割合	畑 調整割合	山林 調整割合	原野 調整割合
139	宮城県	石巻市	松並2丁目	0.30	0.55	0.55	0.85	0.85
140	宮城県	石巻市	松原町	0.30	0.55	0.55	0.85	0.85
141	宮城県	石巻市	真野	0.60	0.75	0.80	0.85	0.85
142	宮城県	石巻市	万石町	0.45	0.55	0.55	0.85	0.85
143	宮城県	石巻市	三河町	0.30	0.55	0.55	0.85	0.85
144	宮城県	石巻市	水沼	0.75	0.90	0.90	0.90	0.90
145	宮城県	石巻市	三和町	0.45	0.55	0.55	0.85	0.85
146	宮城県	石巻市	緑町1丁目	0.30	0.55	0.55	0.85	0.85
147	宮城県	石巻市	緑町2丁目	0.30	0.55	0.55	0.85	0.85
148	宮城県	石巻市	湊					
149			別紙1-21, 22, 24, 25のAの地域	0.30	0.55	0.55	0.85	0.85
150			別紙1-21, 22, 24, 25のCの地域	0.60	0.75	0.80	0.85	0.85
151			上記以外の地域	0.75	0.90	0.90	0.90	0.90
152	宮城県	石巻市	湊町1丁目	0.30	0.55	0.55	0.85	0.85
153	宮城県	石巻市	湊町2丁目	0.30	0.55	0.55	0.85	0.85
154	宮城県	石巻市	湊町3丁目	0.30	0.55	0.55	0.85	0.85
155	宮城県	石巻市	湊町4丁目	0.30	0.55	0.55	0.85	0.85
156	宮城県	石巻市	南境	0.60	0.75	0.80	0.85	0.85
157	宮城県	石巻市	南中里1丁目	0.60	0.75	0.80	0.85	0.85
158	宮城県	石巻市	南中里2丁目	0.60	0.75	0.80	0.85	0.85
159	宮城県	石巻市	南中里3丁目	0.60	0.75	0.80	0.85	0.85
160	宮城県	石巻市	南中里4丁目	0.60	0.75	0.80	0.85	0.85
161	宮城県	石巻市	南浜町1丁目	0.30	0.55	0.55	0.85	0.85
162	宮城県	石巻市	南浜町2丁目	0.30	0.55	0.55	0.85	0.85
163	宮城県	石巻市	南浜町3丁目	0.30	0.55	0.55	0.85	0.85
164	宮城県	石巻市	南浜町4丁目	0.30	0.55	0.55	0.85	0.85
165	宮城県	石巻市	字南谷地	0.60	0.75	0.80	0.85	0.85
166	宮城県	石巻市	明神町1丁目	0.30	0.55	0.55	0.85	0.85
167	宮城県	石巻市	明神町2丁目	0.30	0.55	0.55	0.85	0.85
168	宮城県	石巻市	字面剣田	0.60	0.75	0.80	0.85	0.85
169	宮城県	石巻市	桃浦					
170			別紙1-27, 28のAの地域	0.30	0.55	0.55	0.85	0.85
171			上記以外の地域	0.75	0.90	0.90	0.90	0.90
172	宮城県	石巻市	山下町1丁目	0.75	0.90	0.90	0.90	0.90
173	宮城県	石巻市	山下町2丁目	0.75	0.90	0.90	0.90	0.90
174	宮城県	石巻市	吉野町1丁目	0.30	0.55	0.55	0.85	0.85
175	宮城県	石巻市	吉野町2丁目	0.30	0.55	0.55	0.85	0.85
176	宮城県	石巻市	吉野町3丁目	0.30	0.55	0.55	0.85	0.85
177	宮城県	石巻市	宜山町	0.75	0.90	0.90	0.90	0.90
178	宮城県	石巻市	渡波					
179			別紙1-22, 23, 25~27のAの地域	0.30	0.55	0.55	0.85	0.85
180			別紙1-22, 23, 25~27のBの地域	0.45	0.55	0.55	0.85	0.85
181			別紙1-22, 23, 25~27のCの地域	0.60	0.75	0.80	0.85	0.85
182			上記以外の地域	0.75	0.90	0.90	0.90	0.90
183	宮城県	石巻市	渡波町1丁目	0.60	0.75	0.80	0.85	0.85
184	宮城県	石巻市	渡波町2丁目	0.45	0.55	0.55	0.85	0.85
185	宮城県	石巻市	渡波町3丁目	0.30	0.55	0.55	0.85	0.85
186	宮城県	石巻市	新境町1丁目	0.60	0.75	0.80	0.85	0.85
187	宮城県	石巻市	新境町2丁目	0.60	0.75	0.80	0.85	0.85
188	宮城県	石巻市	駅前北通り1丁目	0.60	0.75	0.80	0.85	0.85
189	宮城県	石巻市	駅前北通り2丁目	0.60	0.75	0.80	0.85	0.85
190	宮城県	石巻市	駅前北通り3丁目	0.60	0.75	0.80	0.85	0.85
191	宮城県	石巻市	駅前北通り4丁目	0.60	0.75	0.80	0.85	0.85
192	宮城県	石巻市	東中里1丁目	0.60	0.75	0.80	0.85	0.85
193	宮城県	石巻市	東中里2丁目	0.60	0.75	0.80	0.85	0.85
194	宮城県	石巻市	東中里3丁目	0.60	0.75	0.80	0.85	0.85
195	宮城県	石巻市	元倉1丁目	0.60	0.75	0.80	0.85	0.85
196	宮城県	石巻市	元倉2丁目	0.60	0.75	0.80	0.85	0.85
197	宮城県	石巻市	丸井戸1丁目	0.60	0.75	0.80	0.85	0.85
198	宮城県	石巻市	丸井戸2丁目	0.60	0.75	0.80	0.85	0.85
199	宮城県	石巻市	丸井戸3丁目	0.75	0.90	0.90	0.90	0.90
200	宮城県	石巻市	水明北1丁目	0.60	0.75	0.80	0.85	0.85
201	宮城県	石巻市	水明北2丁目	0.60	0.75	0.80	0.85	0.85
202	宮城県	石巻市	水明北3丁目	0.60	0.75	0.80	0.85	0.85
203	宮城県	石巻市	水明南1丁目	0.60	0.75	0.80	0.85	0.85
204	宮城県	石巻市	水明南2丁目	0.60	0.75	0.80	0.85	0.85
205	宮城県	石巻市	垂水町1丁目	0.60	0.75	0.80	0.85	0.85
206	宮城県	石巻市	垂水町2丁目	0.45	0.55	0.55	0.85	0.85
207	宮城県	石巻市	垂水町3丁目	0.45	0.55	0.55	0.85	0.85

※「地域名欄」に「別紙」の記載がある地域については、「調整割合表」の最終ページ以降にある別紙の地図を基に、適用される調整割合を御確認ください。

## 調整割合表

4/7

市区町村名:石巻市

仙台法務局石巻支局

番号	県名	市区町村名	地域名	宅地 調整割合	田 調整割合	畑 調整割合	山林 調整割合	原野 調整割合
208	宮城県	石巻市	貞山1丁目	0.60	0.75	0.80	0.85	0.85
209	宮城県	石巻市	貞山2丁目	0.60	0.75	0.80	0.85	0.85
210	宮城県	石巻市	貞山3丁目	0.60	0.75	0.80	0.85	0.85
211	宮城県	石巻市	貞山4丁目	0.60	0.75	0.80	0.85	0.85
212	宮城県	石巻市	貞山5丁目	0.60	0.75	0.80	0.85	0.85
213	宮城県	石巻市	新栄1丁目	0.60	0.75	0.80	0.85	0.85
214	宮城県	石巻市	新栄2丁目	0.60	0.75	0.80	0.85	0.85
215	宮城県	石巻市	あけぼの1丁目	0.75	0.90	0.90	0.90	0.90
216	宮城県	石巻市	あけぼの2丁目	0.75	0.90	0.90	0.90	0.90
217	宮城県	石巻市	あけぼの3丁目	0.75	0.90	0.90	0.90	0.90
218	宮城県	石巻市	開北1丁目	0.60	0.75	0.80	0.85	0.85
219	宮城県	石巻市	開北2丁目	0.60	0.75	0.80	0.85	0.85
220	宮城県	石巻市	開北3丁目	0.60	0.75	0.80	0.85	0.85
221	宮城県	石巻市	開北4丁目	0.60	0.75	0.80	0.85	0.85
222	宮城県	石巻市	水押1丁目	0.60	0.75	0.80	0.85	0.85
223	宮城県	石巻市	水押2丁目	0.60	0.75	0.80	0.85	0.85
224	宮城県	石巻市	水押3丁目	0.60	0.75	0.80	0.85	0.85
225	宮城県	石巻市	大橋1丁目	0.60	0.75	0.80	0.85	0.85
226	宮城県	石巻市	大橋2丁目	0.60	0.75	0.80	0.85	0.85
227	宮城県	石巻市	大橋3丁目	0.60	0.75	0.80	0.85	0.85
228	宮城県	石巻市	開成	0.75	0.90	0.90	0.90	0.90
229	宮城県	石巻市	伊原津1丁目	0.30	0.55	0.55	0.85	0.85
230	宮城県	石巻市	伊原津2丁目	0.30	0.55	0.55	0.85	0.85
231	宮城県	石巻市	鹿妻北1丁目	0.60	0.75	0.80	0.85	0.85
232	宮城県	石巻市	鹿妻北2丁目	0.60	0.75	0.80	0.85	0.85
233	宮城県	石巻市	鹿妻北3丁目	0.60	0.75	0.80	0.85	0.85
234	宮城県	石巻市	鹿妻南1丁目	0.30	0.55	0.55	0.85	0.85
235	宮城県	石巻市	鹿妻南2丁目	0.60	0.75	0.80	0.85	0.85
236	宮城県	石巻市	鹿妻南3丁目	0.30	0.55	0.55	0.85	0.85
237	宮城県	石巻市	鹿妻南4丁目	0.30	0.55	0.55	0.85	0.85
238	宮城県	石巻市	鹿妻南5丁目	0.60	0.75	0.80	0.85	0.85
239	宮城県	石巻市	相野谷	0.60	0.75	0.80	0.85	0.85
240	宮城県	石巻市	網地浜					
241			別紙1-47のAの地域	0.30	0.55	0.55	0.85	0.85
242			別紙1-47のCの地域	0.60	0.75	0.80	0.85	0.85
243			上記以外の地域	0.75	0.90	0.90	0.90	0.90
244	宮城県	石巻市	鮎川大町					
245			別紙1-44, 48, 49のAの地域	0.30	0.55	0.55	0.85	0.85
246			上記以外の地域	0.75	0.90	0.90	0.90	0.90
247	宮城県	石巻市	鮎川浜					
248			別紙1-45, 49, 50のAの地域	0.30	0.55	0.55	0.85	0.85
249			別紙1-45, 49, 50のCの地域	0.60	0.75	0.80	0.85	0.85
250			上記以外の地域	0.75	0.90	0.90	0.90	0.90
251	宮城県	石巻市	鮎川浜丁	0.75	0.90	0.90	0.90	0.90
252	宮城県	石巻市	飯野	0.75	0.90	0.90	0.90	0.90
253	宮城県	石巻市	大原浜					
254			別紙1-39, 40のAの地域	0.30	0.55	0.55	0.85	0.85
255			別紙1-39, 40のCの地域	0.60	0.75	0.80	0.85	0.85
256			上記以外の地域	0.75	0.90	0.90	0.90	0.90
257	宮城県	石巻市	大森	0.75	0.90	0.90	0.90	0.90
258	宮城県	石巻市	大谷川浜	0.30	0.55	0.55	0.85	0.85
259	宮城県	石巻市	雄勝町 伊勢畑1丁目	0.30	0.55	0.55	0.85	0.85
260	宮城県	石巻市	雄勝町 大須					
261			別紙1-12~19のAの地域	0.30	0.55	0.55	0.85	0.85
262			別紙1-12~19のCの地域	0.60	0.75	0.80	0.85	0.85
263			上記以外の地域	0.75	0.90	0.90	0.90	0.90
264	宮城県	石巻市	雄勝町 大浜					
265			別紙1-13, 17, 18のAの地域	0.30	0.55	0.55	0.85	0.85
266			上記以外の地域	0.75	0.90	0.90	0.90	0.90
267	宮城県	石巻市	雄勝町 雄勝					
268			別紙1-12~19のAの地域	0.30	0.55	0.55	0.85	0.85
269			別紙1-12~19のCの地域	0.60	0.75	0.80	0.85	0.85
270			上記以外の地域	0.75	0.90	0.90	0.90	0.90
271	宮城県	石巻市	雄勝町 小島					
272			別紙1-13, 17, 18のAの地域	0.30	0.55	0.55	0.85	0.85
273			上記以外の地域	0.75	0.90	0.90	0.90	0.90
274	宮城県	石巻市	雄勝町 上雄勝1丁目	0.30	0.55	0.55	0.85	0.85
275	宮城県	石巻市	雄勝町 上雄勝2丁目	0.30	0.55	0.55	0.85	0.85
276	宮城県	石巻市	雄勝町 上雄勝3丁目	0.30	0.55	0.55	0.85	0.85

※「地域名欄」に「別紙」の記載がある地域については、「調整割合表」の最終ページ以降にある別紙の地図を基に、適用される調整割合を御確認ください。

## 調整割合表

5/7

市区町村名:石巻市

仙台法務局石巻支局

番号	県名	市区町村名	地域名	宅地 調整割合	田 調整割合	畑 調整割合	山林 調整割合	原野 調整割合
277	宮城県	石巻市	雄勝町 熊沢					
278			別紙1-12~19のAの地域	0.30	0.55	0.55	0.85	0.85
279			別紙1-12~19のCの地域	0.60	0.75	0.80	0.85	0.85
280			上記以外の地域	0.75	0.90	0.90	0.90	0.90
281	宮城県	石巻市	雄勝町 桑浜					
282			別紙1-12~19のAの地域	0.30	0.55	0.55	0.85	0.85
283			別紙1-12~19のCの地域	0.60	0.75	0.80	0.85	0.85
284			上記以外の地域	0.75	0.90	0.90	0.90	0.90
285	宮城県	石巻市	雄勝町 下雄勝1丁目	0.30	0.55	0.55	0.85	0.85
286	宮城県	石巻市	雄勝町 下雄勝2丁目	0.30	0.55	0.55	0.85	0.85
287	宮城県	石巻市	雄勝町 下雄勝3丁目	0.30	0.55	0.55	0.85	0.85
288	宮城県	石巻市	雄勝町 立浜					
289			別紙1-12~19のAの地域	0.30	0.55	0.55	0.85	0.85
290			別紙1-12~19のCの地域	0.60	0.75	0.80	0.85	0.85
291			上記以外の地域	0.75	0.90	0.90	0.90	0.90
292	宮城県	石巻市	雄勝町 名振					
293			別紙1-13, 17, 18のAの地域	0.30	0.55	0.55	0.85	0.85
294			上記以外の地域	0.75	0.90	0.90	0.90	0.90
295	宮城県	石巻市	雄勝町 船越					
296			別紙1-12~19のAの地域	0.30	0.55	0.55	0.85	0.85
297			別紙1-12~19のCの地域	0.60	0.75	0.80	0.85	0.85
298			上記以外の地域	0.75	0.90	0.90	0.90	0.90
299	宮城県	石巻市	雄勝町 水浜					
300			別紙1-13, 17, 18のAの地域	0.30	0.55	0.55	0.85	0.85
301			上記以外の地域	0.75	0.90	0.90	0.90	0.90
302	宮城県	石巻市	雄勝町 明神					
303			別紙1-13, 17, 18のAの地域	0.30	0.55	0.55	0.85	0.85
304			上記以外の地域	0.75	0.90	0.90	0.90	0.90
305	宮城県	石巻市	雄勝町 分浜					
306			別紙1-13, 17, 18のAの地域	0.30	0.55	0.55	0.85	0.85
307			上記以外の地域	0.75	0.90	0.90	0.90	0.90
308	宮城県	石巻市	尾崎					
309			別紙1-7, 8, 12のAの地域	0.30	0.55	0.55	0.85	0.85
310			別紙1-7, 8, 12のCの地域	0.60	0.75	0.80	0.85	0.85
311			上記以外の地域	0.75	0.90	0.90	0.90	0.90
312	宮城県	石巻市	鹿又	0.60	0.75	0.80	0.85	0.85
313	宮城県	石巻市	釜谷	0.30	0.55	0.55	0.85	0.85
314	宮城県	石巻市	北上町 女川					
315			別紙1-1~7, 9~11のAの地域	0.30	0.55	0.55	0.85	0.85
316			別紙1-1~7, 9~11のCの地域	0.60	0.75	0.80	0.85	0.85
317			上記以外の地域	0.75	0.90	0.90	0.90	0.90
318	宮城県	石巻市	北上町 十三浜					
319			別紙1-1~7, 9~11のAの地域	0.30	0.55	0.55	0.85	0.85
320			別紙1-1~7, 9~11のCの地域	0.60	0.75	0.80	0.85	0.85
321			上記以外の地域	0.75	0.90	0.90	0.90	0.90
322	宮城県	石巻市	北上町 長尾	0.60	0.75	0.80	0.85	0.85
323	宮城県	石巻市	北上町 橋浦					
324			別紙1-1~7, 9~11のAの地域	0.30	0.55	0.55	0.85	0.85
325			別紙1-1~7, 9~11のCの地域	0.60	0.75	0.80	0.85	0.85
326			上記以外の地域	0.75	0.90	0.90	0.90	0.90
327	宮城県	石巻市	北境	0.75	0.90	0.90	0.90	0.90
328	宮城県	石巻市	北村	0.75	0.90	0.90	0.90	0.90
329	宮城県	石巻市	給分浜	0.30	0.55	0.55	0.85	0.85
330	宮城県	石巻市	十八成浜					
331			別紙1-44, 48のAの地域	0.30	0.55	0.55	0.85	0.85
332			上記以外の地域	0.75	0.90	0.90	0.90	0.90
333	宮城県	石巻市	小網倉浜					
334			別紙1-39のAの地域	0.30	0.55	0.55	0.85	0.85
335			別紙1-39のCの地域	0.60	0.75	0.80	0.85	0.85
336			上記以外の地域	0.75	0.90	0.90	0.90	0.90
337	宮城県	石巻市	小淵浜					
338			別紙1-43, 44のAの地域	0.30	0.55	0.55	0.85	0.85
339			別紙1-43, 44のCの地域	0.60	0.75	0.80	0.85	0.85
340			上記以外の地域	0.75	0.90	0.90	0.90	0.90
341	宮城県	石巻市	小船越	0.75	0.90	0.90	0.90	0.90
342	宮城県	石巻市	鮫浦					
343			別紙1-35のAの地域	0.30	0.55	0.55	0.85	0.85
344			上記以外の地域	0.75	0.90	0.90	0.90	0.90
345	宮城県	石巻市	皿貝	0.75	0.90	0.90	0.90	0.90

※「地域名欄」に「別紙」の記載がある地域については、「調整割合表」の最終ページ以降にある別紙の地図を基に、適用される調整割合を御確認ください。

## 調整割合表

6/7

市区町村名:石巻市

仙台法務局石巻支局

番号	県名	市区町村名	地域名	宅地 調整割合	田 調整割合	畑 調整割合	山林 調整割合	原野 調整割合
346	宮城県	石巻市	清水田浜					
347			別紙1-39のAの地域	0.30	0.55	0.55	0.85	0.85
348			上記以外の地域	0.75	0.90	0.90	0.90	0.90
349	宮城県	石巻市	須江	0.75	0.90	0.90	0.90	0.90
350	宮城県	石巻市	泊浜					
351			別紙1-41のAの地域	0.30	0.55	0.55	0.85	0.85
352			別紙1-41のCの地域	0.60	0.75	0.80	0.85	0.85
353			上記以外の地域	0.75	0.90	0.90	0.90	0.90
354	宮城県	石巻市	中島	0.60	0.75	0.80	0.85	0.85
355	宮城県	石巻市	長面	0.30	0.55	0.55	0.85	0.85
356	宮城県	石巻市	中野	0.60	0.75	0.80	0.85	0.85
357	宮城県	石巻市	成田	0.75	0.90	0.90	0.90	0.90
358	宮城県	石巻市	新山浜	0.75	0.90	0.90	0.90	0.90
359	宮城県	石巻市	針岡	0.30	0.55	0.55	0.85	0.85
360	宮城県	石巻市	東福田	0.75	0.90	0.90	0.90	0.90
361	宮城県	石巻市	広渚	0.75	0.90	0.90	0.90	0.90
362	宮城県	石巻市	福地					
363			別紙1-9, 10のAの地域	0.30	0.55	0.55	0.85	0.85
364			別紙1-9, 10のCの地域	0.60	0.75	0.80	0.85	0.85
365			上記以外の地域	0.75	0.90	0.90	0.90	0.90
366	宮城県	石巻市	長渡浜					
367			別紙1-51のAの地域	0.30	0.55	0.55	0.85	0.85
368			別紙1-51のCの地域	0.60	0.75	0.80	0.85	0.85
369			上記以外の地域	0.75	0.90	0.90	0.90	0.90
370	宮城県	石巻市	前網浜					
371			別紙1-29, 35, 36のAの地域	0.30	0.55	0.55	0.85	0.85
372			別紙1-29, 35, 36のCの地域	0.60	0.75	0.80	0.85	0.85
373			上記以外の地域	0.75	0.90	0.90	0.90	0.90
374	宮城県	石巻市	前谷地	0.75	0.90	0.90	0.90	0.90
375	宮城県	石巻市	馬鞍	0.75	0.90	0.90	0.90	0.90
376	宮城県	石巻市	三輪田	0.60	0.75	0.80	0.85	0.85
377	宮城県	石巻市	桃生町 牛田	0.75	0.90	0.90	0.90	0.90
378	宮城県	石巻市	桃生町 太田	0.75	0.90	0.90	0.90	0.90
379	宮城県	石巻市	桃生町 櫻崎	0.75	0.90	0.90	0.90	0.90
380	宮城県	石巻市	桃生町 神取	0.75	0.90	0.90	0.90	0.90
381	宮城県	石巻市	桃生町 給人町	0.75	0.90	0.90	0.90	0.90
382	宮城県	石巻市	桃生町 倉埵	0.75	0.90	0.90	0.90	0.90
383	宮城県	石巻市	桃生町 城内	0.75	0.90	0.90	0.90	0.90
384	宮城県	石巻市	桃生町 新田	0.75	0.90	0.90	0.90	0.90
385	宮城県	石巻市	桃生町 高須賀	0.75	0.90	0.90	0.90	0.90
386	宮城県	石巻市	桃生町 寺崎	0.75	0.90	0.90	0.90	0.90
387	宮城県	石巻市	桃生町 永井	0.75	0.90	0.90	0.90	0.90
388	宮城県	石巻市	桃生町 中津山	0.75	0.90	0.90	0.90	0.90
389	宮城県	石巻市	桃生町 脇谷	0.75	0.90	0.90	0.90	0.90
390	宮城県	石巻市	谷川浜	0.30	0.55	0.55	0.85	0.85
391	宮城県	石巻市	寄磯浜					
392			別紙1-30, 36, 37のAの地域	0.30	0.55	0.55	0.85	0.85
393			別紙1-30, 36, 37のCの地域	0.60	0.75	0.80	0.85	0.85
394			上記以外の地域	0.75	0.90	0.90	0.90	0.90
395	宮城県	石巻市	和渚	0.75	0.90	0.90	0.90	0.90
396	宮城県	石巻市	大街道北1丁目	0.60	0.75	0.80	0.85	0.85
397	宮城県	石巻市	大街道北2丁目	0.60	0.75	0.80	0.85	0.85
398	宮城県	石巻市	大街道北3丁目	0.60	0.75	0.80	0.85	0.85
399	宮城県	石巻市	大街道北4丁目	0.60	0.75	0.80	0.85	0.85
400	宮城県	石巻市	大街道西1丁目	0.60	0.75	0.80	0.85	0.85
401	宮城県	石巻市	大街道西2丁目	0.60	0.75	0.80	0.85	0.85
402	宮城県	石巻市	大街道西3丁目	0.60	0.75	0.80	0.85	0.85
403	宮城県	石巻市	大街道東1丁目	0.60	0.75	0.80	0.85	0.85
404	宮城県	石巻市	大街道東2丁目	0.30	0.55	0.55	0.85	0.85
405	宮城県	石巻市	大街道東3丁目	0.30	0.55	0.55	0.85	0.85
406	宮城県	石巻市	大街道東4丁目	0.60	0.75	0.80	0.85	0.85
407	宮城県	石巻市	大街道南1丁目	0.60	0.75	0.80	0.85	0.85
408	宮城県	石巻市	大街道南2丁目	0.30	0.55	0.55	0.85	0.85
409	宮城県	石巻市	大街道南3丁目	0.30	0.55	0.55	0.85	0.85
410	宮城県	石巻市	大街道南4丁目	0.30	0.55	0.55	0.85	0.85
411	宮城県	石巻市	大街道南5丁目	0.60	0.75	0.80	0.85	0.85
412	宮城県	石巻市	新館1丁目	0.60	0.75	0.80	0.85	0.85
413	宮城県	石巻市	新館2丁目	0.30	0.55	0.55	0.85	0.85
414	宮城県	石巻市	新館3丁目					

※「地域名欄」に「別紙」の記載がある地域については、「調整割合表」の最終ページ以降にある別紙の地図を基に、適用される調整割合を御確認ください。

## 調整割合表

7/7

市区町村名:石巻市

仙台法務局石巻支局


番号	県名	市区町村名	地域名	宅地 調整割合	田 調整割合	畑 調整割合	山林 調整割合	原野 調整割合
415			別紙1-20のAの地域	0.30	0.55	0.55	0.85	0.85
416			別紙1-20のCの地域	0.60	0.75	0.80	0.85	0.85
417	宮城県	石巻市	築山1丁目	0.60	0.75	0.80	0.85	0.85
418	宮城県	石巻市	築山2丁目	0.60	0.75	0.80	0.85	0.85
419	宮城県	石巻市	築山3丁目	0.30	0.55	0.55	0.85	0.85
420	宮城県	石巻市	築山4丁目	0.30	0.55	0.55	0.85	0.85
421	宮城県	石巻市	中浦1丁目	0.60	0.75	0.80	0.85	0.85
422	宮城県	石巻市	中浦2丁目	0.30	0.55	0.55	0.85	0.85
423	宮城県	石巻市	中屋敷1丁目	0.30	0.55	0.55	0.85	0.85
424	宮城県	石巻市	中屋敷2丁目	0.30	0.55	0.55	0.85	0.85
425	宮城県	石巻市	三ツ股1丁目	0.60	0.75	0.80	0.85	0.85
426	宮城県	石巻市	三ツ股2丁目	0.60	0.75	0.80	0.85	0.85
427	宮城県	石巻市	三ツ股3丁目	0.30	0.55	0.55	0.85	0.85
428	宮城県	石巻市	三ツ股4丁目	0.30	0.55	0.55	0.85	0.85
429	宮城県	石巻市	新成1丁目					
430	宮城県	石巻市	別紙1-22, 23, 25~27のAの地域	0.30	0.55	0.55	0.85	0.85
431	宮城県	石巻市	別紙1-22, 23, 25~27のBの地域	0.45	0.55	0.55	0.85	0.85
432	宮城県	石巻市	別紙1-22, 23, 25~27のCの地域	0.60	0.75	0.80	0.85	0.85
433	宮城県	石巻市	上記以外の地域	0.75	0.90	0.90	0.90	0.90
434	宮城県	石巻市	新成2丁目					
435	宮城県	石巻市	別紙1-22, 23, 25~27のAの地域	0.30	0.55	0.55	0.85	0.85
436	宮城県	石巻市	別紙1-22, 23, 25~27のBの地域	0.45	0.55	0.55	0.85	0.85
437	宮城県	石巻市	別紙1-22, 23, 25~27のCの地域	0.60	0.75	0.80	0.85	0.85
438	宮城県	石巻市	上記以外の地域	0.75	0.90	0.90	0.90	0.90
439	宮城県	石巻市	新成3丁目					
440	宮城県	石巻市	別紙1-22, 23, 25~27のAの地域	0.30	0.55	0.55	0.85	0.85
441	宮城県	石巻市	別紙1-22, 23, 25~27のBの地域	0.45	0.55	0.55	0.85	0.85
442	宮城県	石巻市	別紙1-22, 23, 25~27のCの地域	0.60	0.75	0.80	0.85	0.85
443	宮城県	石巻市	上記以外の地域	0.75	0.90	0.90	0.90	0.90

※「地域名欄」に「別紙」の記載がある地域については、「調整割合表」の最終ページ以降にある別紙の地図を基に、適用される調整割合を御確認ください。

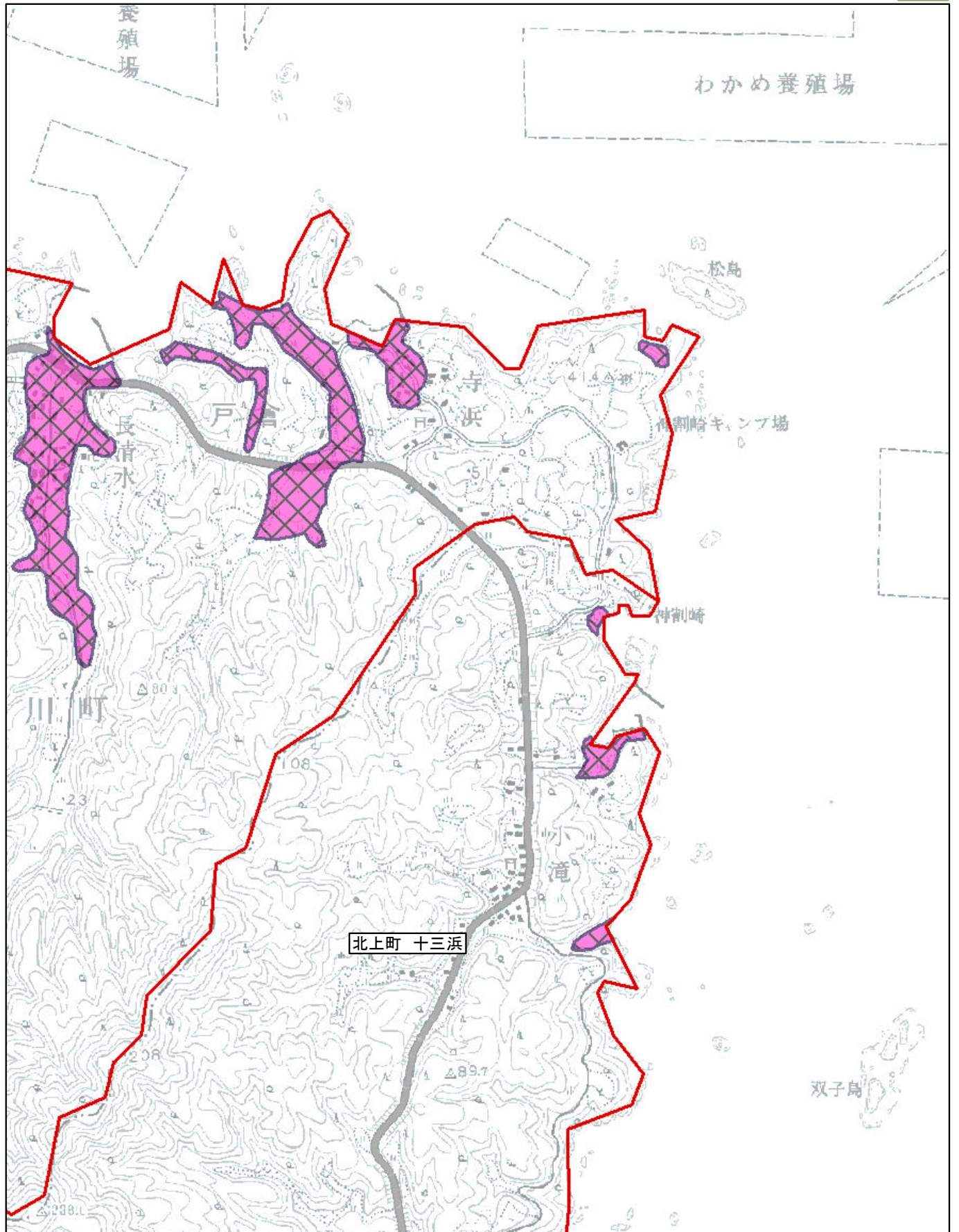
# 調整割合 別紙1-1(1/51)

市区町村名 石巻市

北上町 十三浜

- Aの地域 
- Bの地域 
- Cの地域 

※ 町(丁目)又は大字名は黒枠囲いで記載しており、境界は赤線で記載しております。





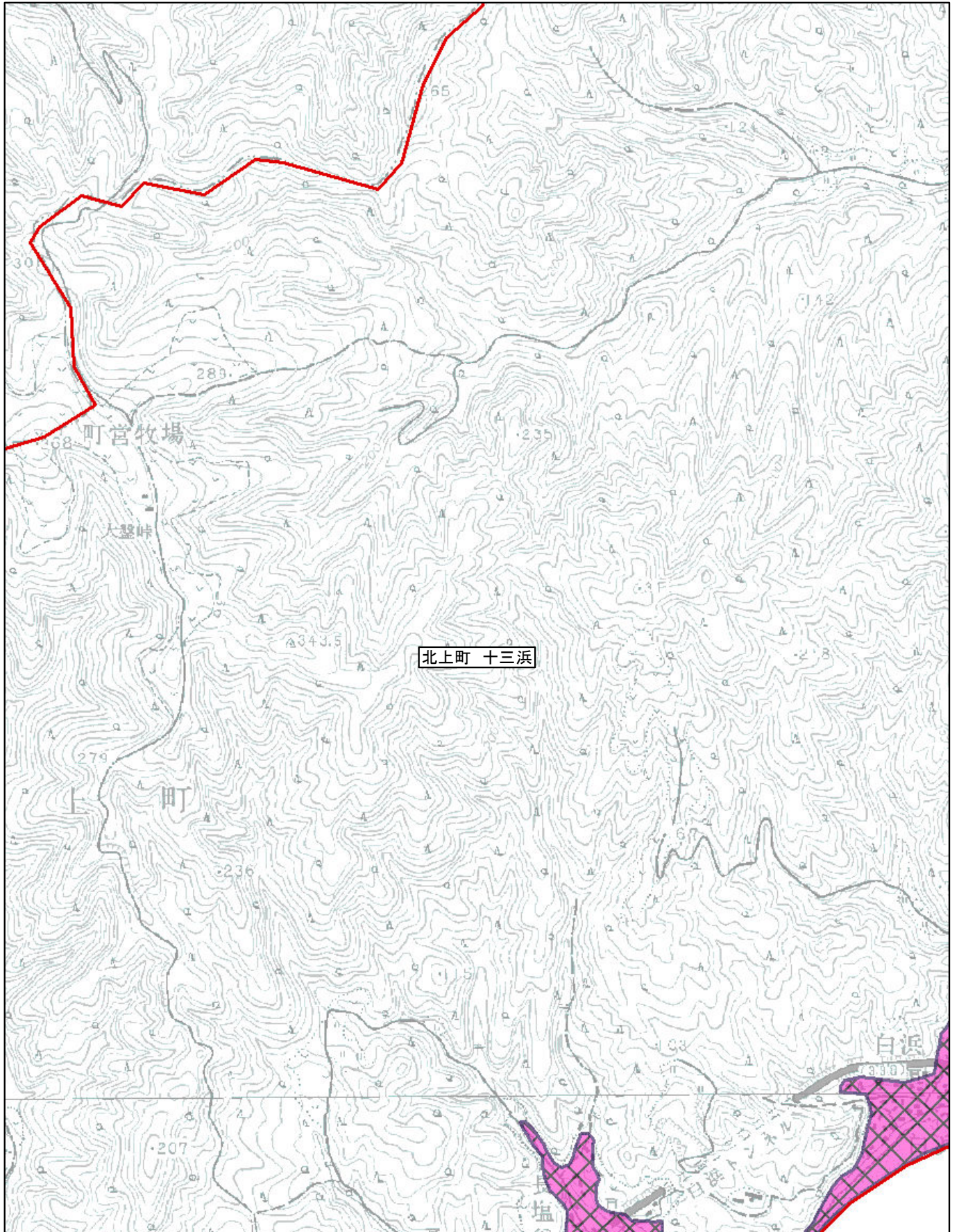
# 調整割合 別紙1-2(2/51)

市区町村名 石巻市

北上町 十三浜

- Aの地域 
- Bの地域 
- Cの地域 


※ 町(丁目)又は大字名は黒枠囲いで記載しており、境界は赤線で記載しております。



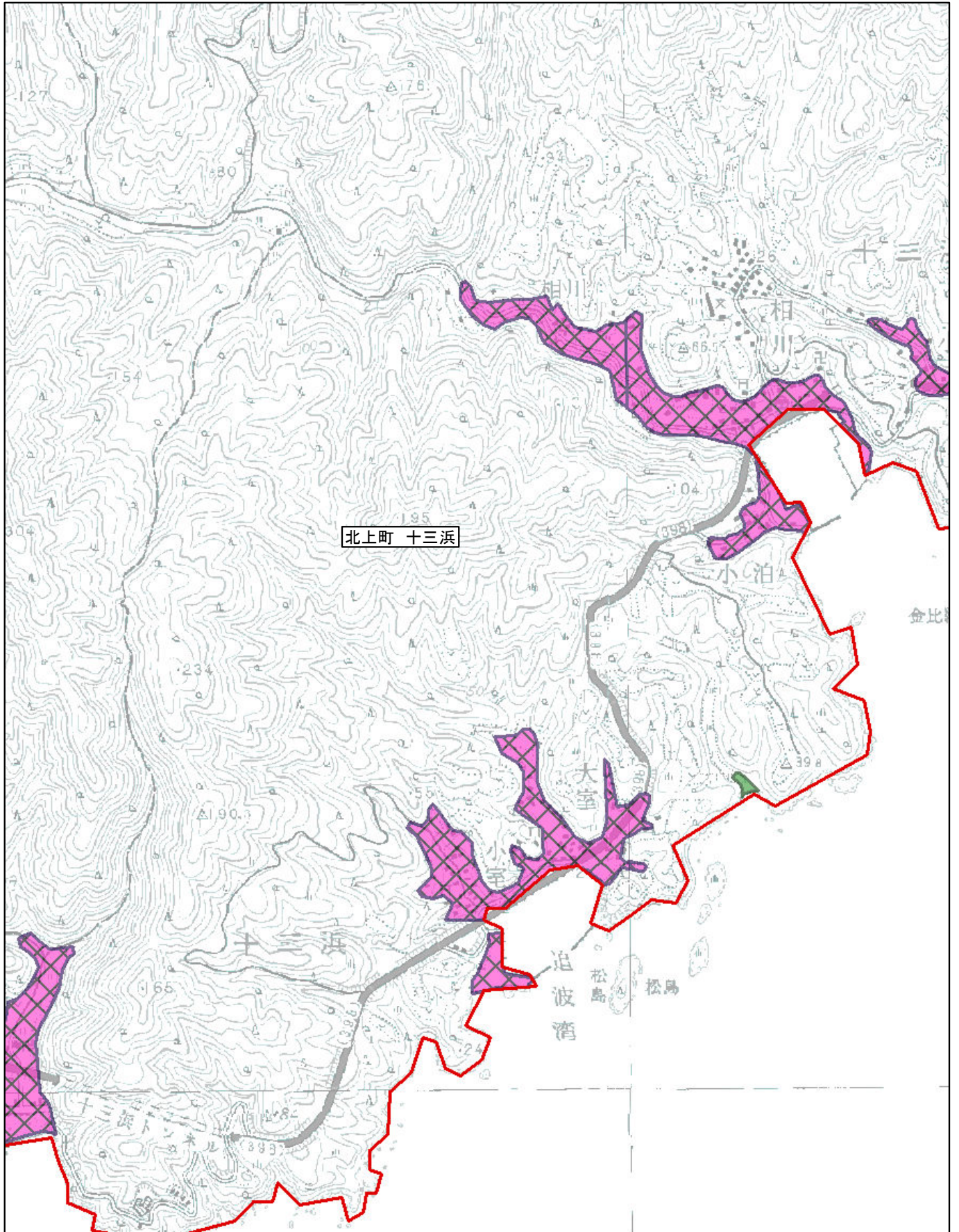
# 調整割合 別紙1-3(3/51)

市区町村名 石巻市

北上町 十三浜

- Aの地域 
- Bの地域 
- Cの地域 


※ 町(丁目)又は大字名は黒枠囲いで記載しており、境界は赤線で記載しております。



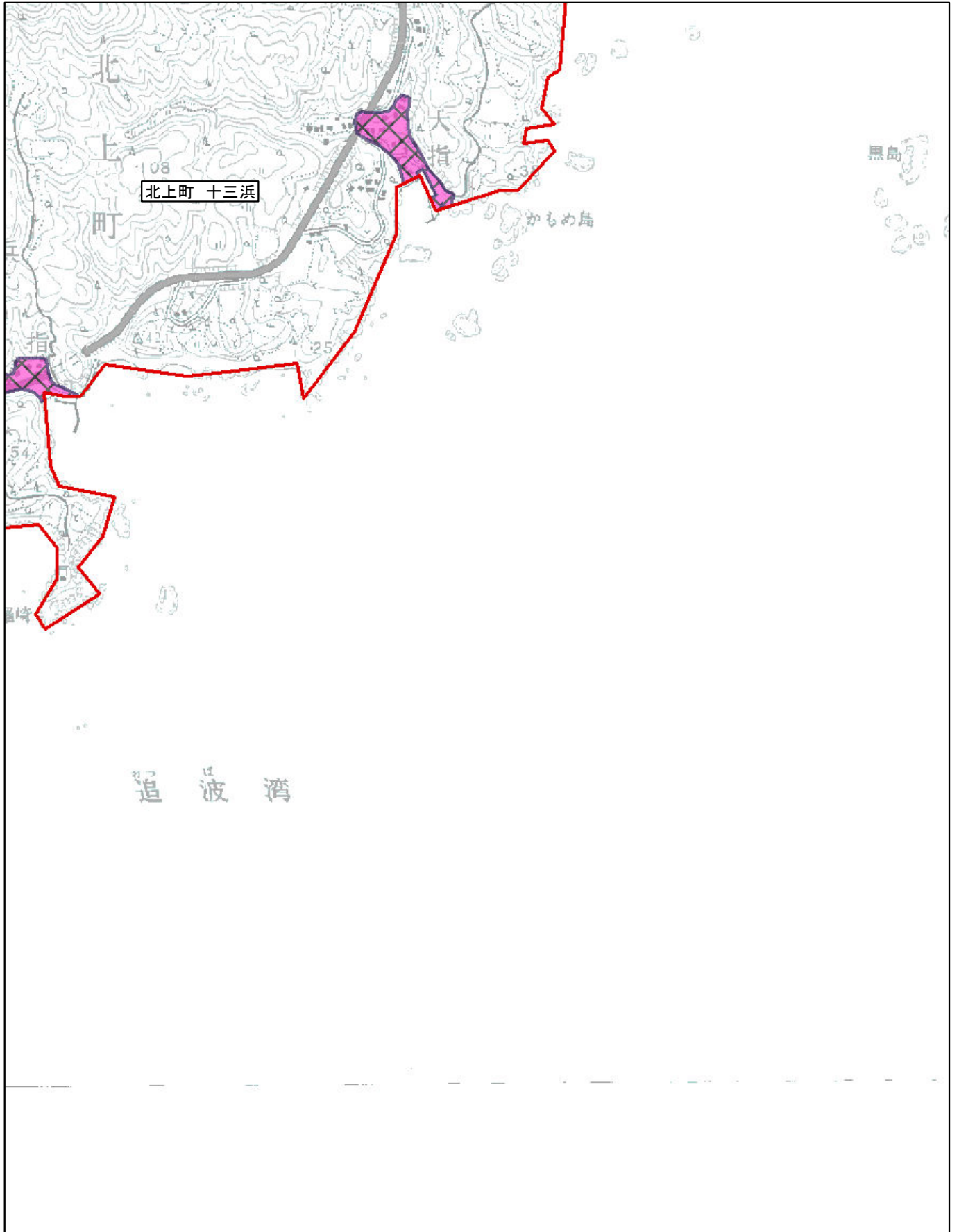
# 調整割合 別紙1-4(4/51)

市区町村名 石巻市

北上町 十三浜

- Aの地域 
- Bの地域 
- Cの地域 

※ 町(丁目)又は大字名は黒枠囲いで記載しており、境界は赤線で記載しております。

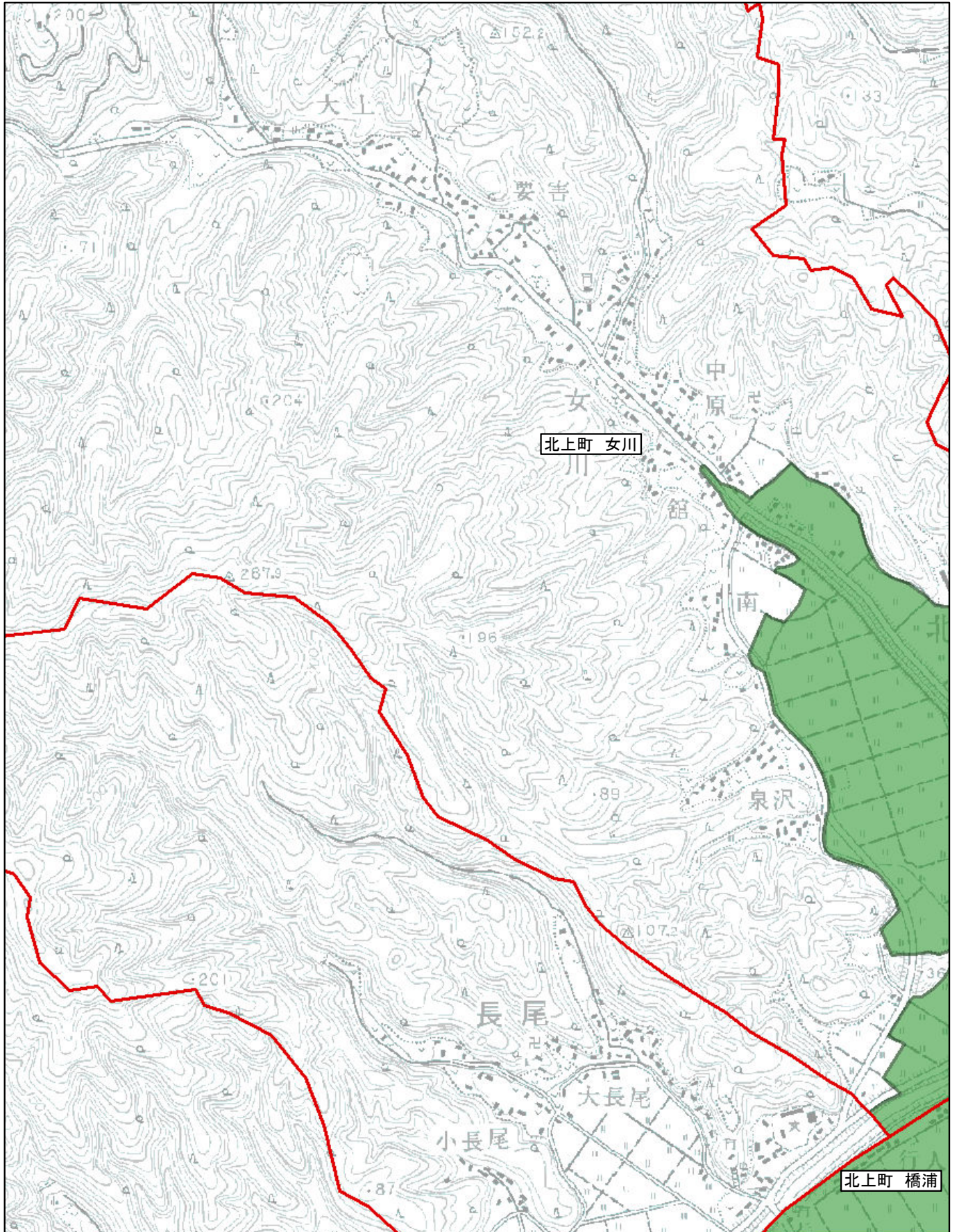


# 調整割合 別紙1-5(5/51)

市区町村名 石巻市  
北上町 女川、橋浦

Aの地域   
Bの地域   
Cの地域 


※ 町(丁目)又は大字名は黒枠囲いで記載しており、境界は赤線で記載しております。



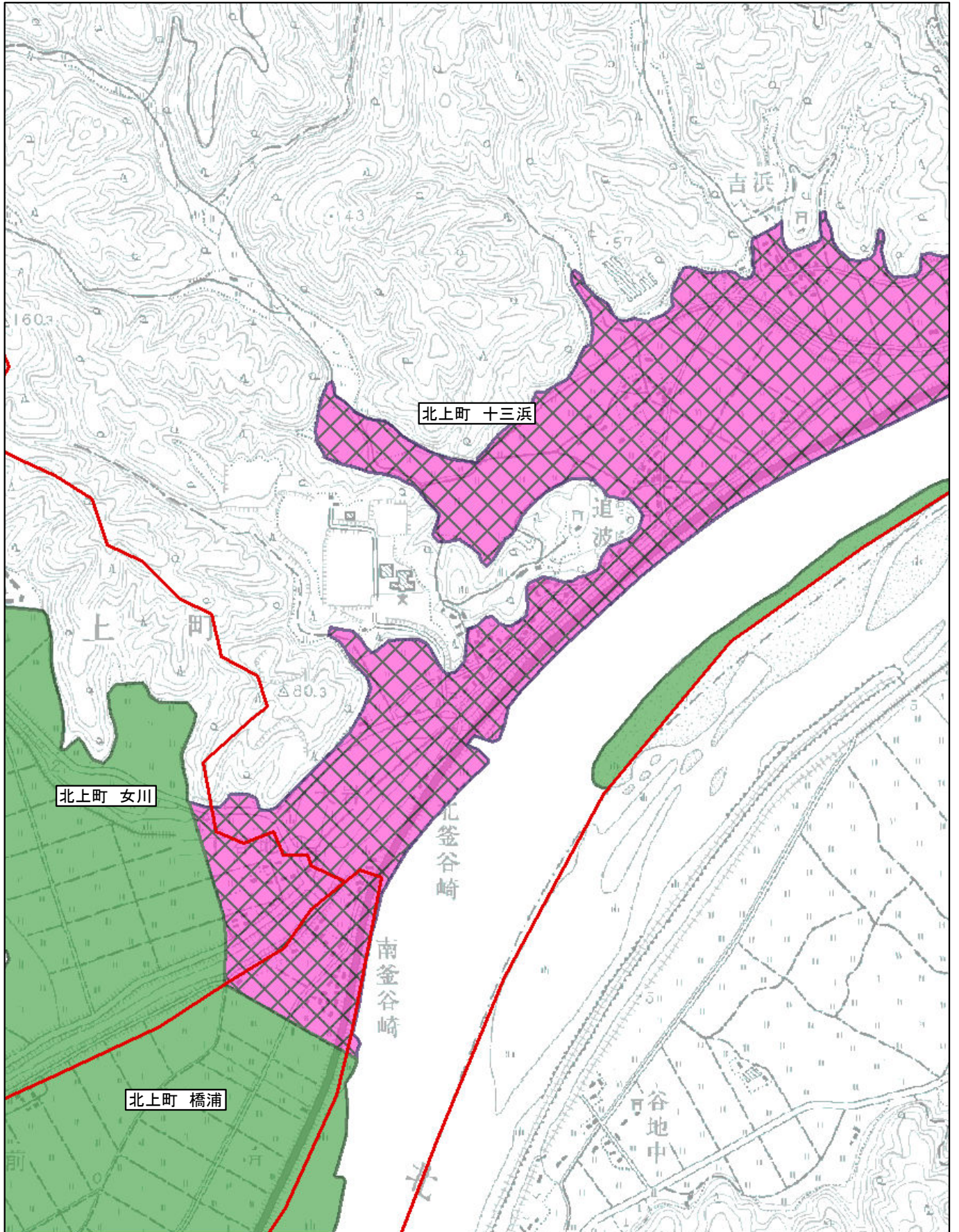
# 調整割合 別紙1-6(6/51)

市区町村名 石巻市

北上町 女川、十三浜、橋浦


- Aの地域 
- Bの地域 
- Cの地域 

※ 町(丁目)又は大字名は黒枠囲いで記載しており、境界は赤線で記載しております。

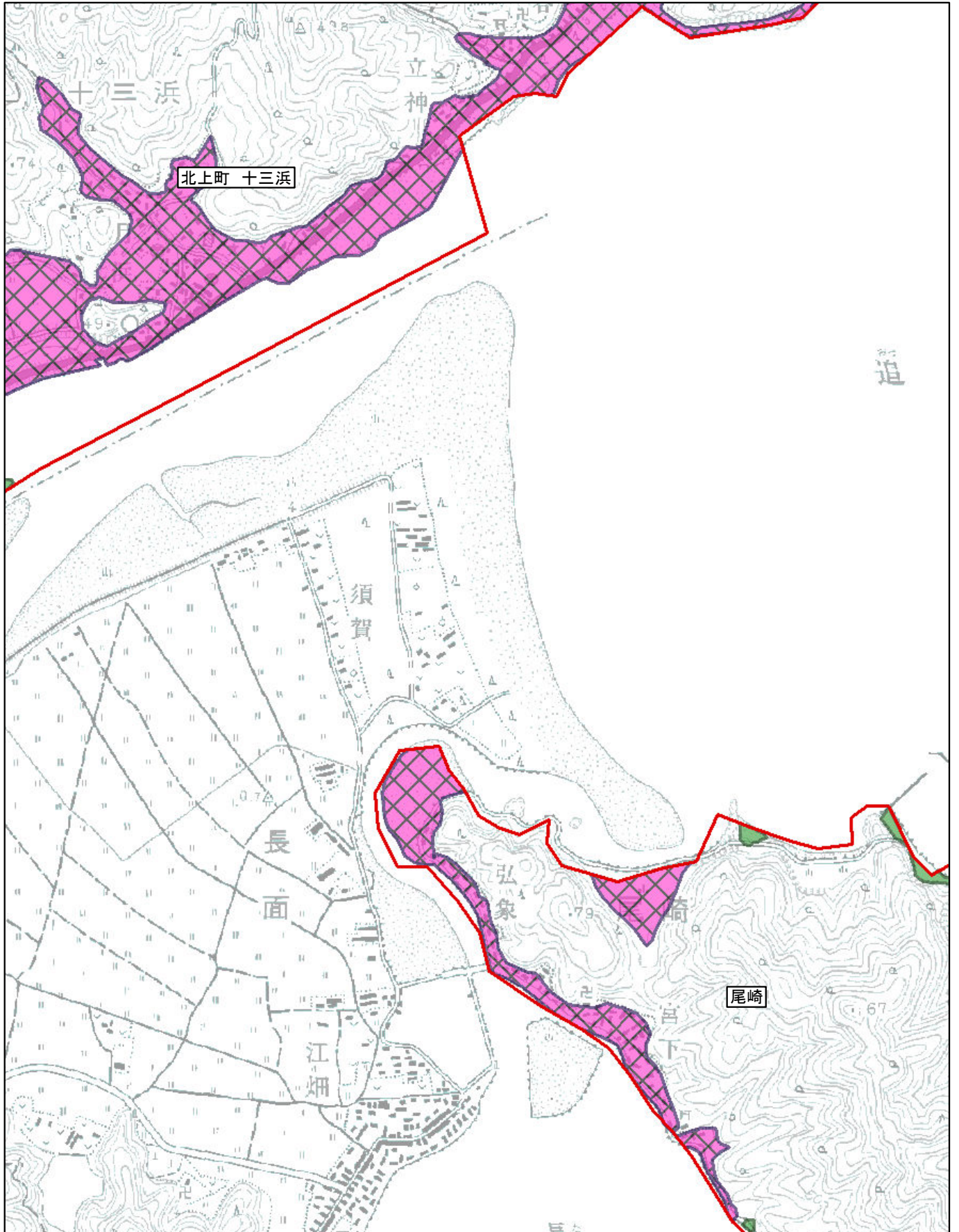


# 調整割合 別紙1-7(7/51)

市区町村名 石巻市  
北上町 十三浜・尾崎

- Aの地域 
- Bの地域 
- Cの地域 

※ 町(丁目)又は大字名は黒枠囲いで記載しており、境界は赤線で記載しております。



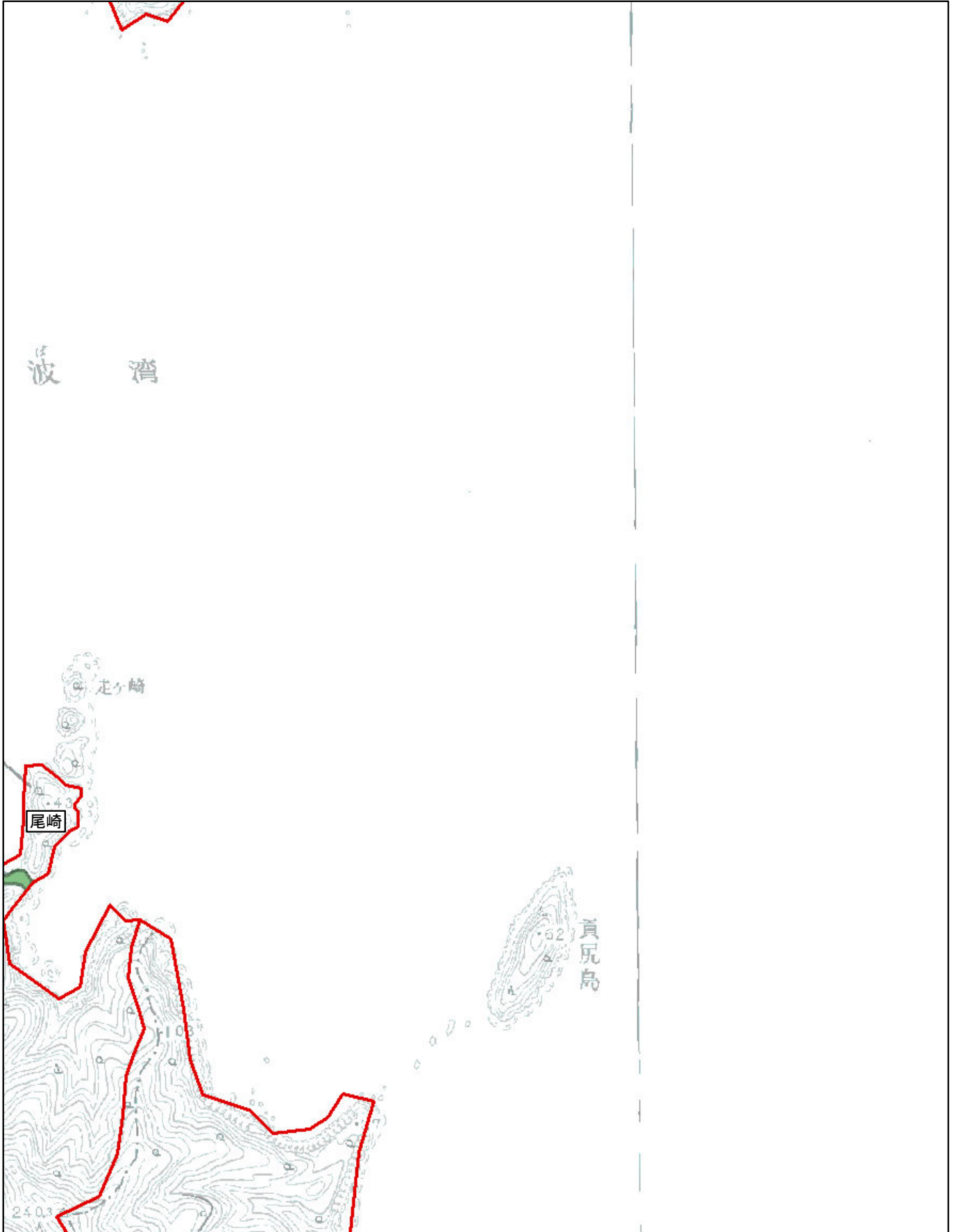
# 調整割合 別紙1-8(8/51)

市区町村名 石巻市

尾崎

- Aの地域 
- Bの地域 
- Cの地域 


※ 町(丁目)又は大字名は黒枠囲いで記載しており、境界は赤線で記載しております。



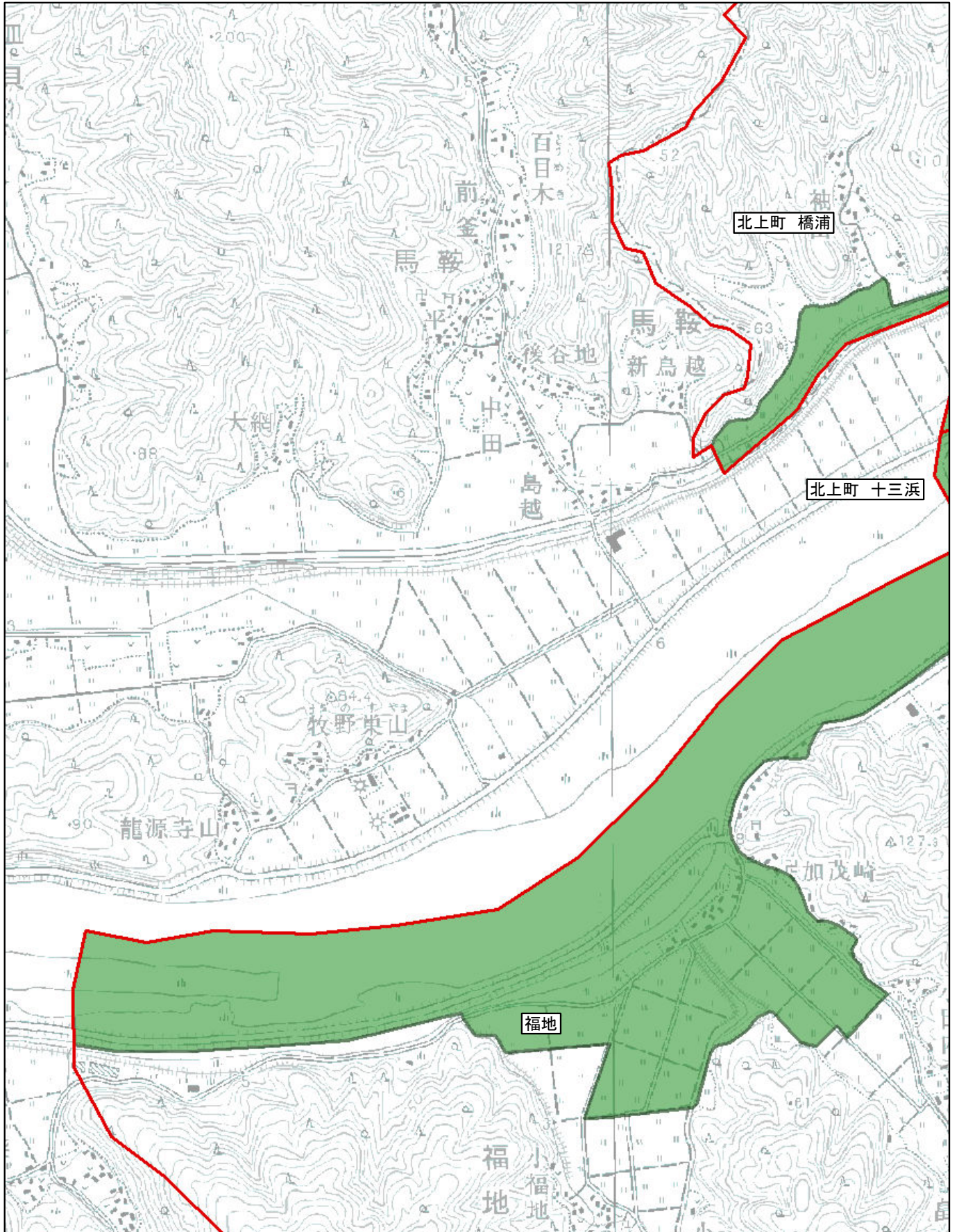
# 調整割合 別紙1-9(9/51)

市区町村名 石巻市

福地・北上町 十三浜、橋浦

- Aの地域 
- Bの地域 
- Cの地域 

※ 町(丁目)又は大字名は黒枠囲いで記載しており、境界は赤線で記載しております。





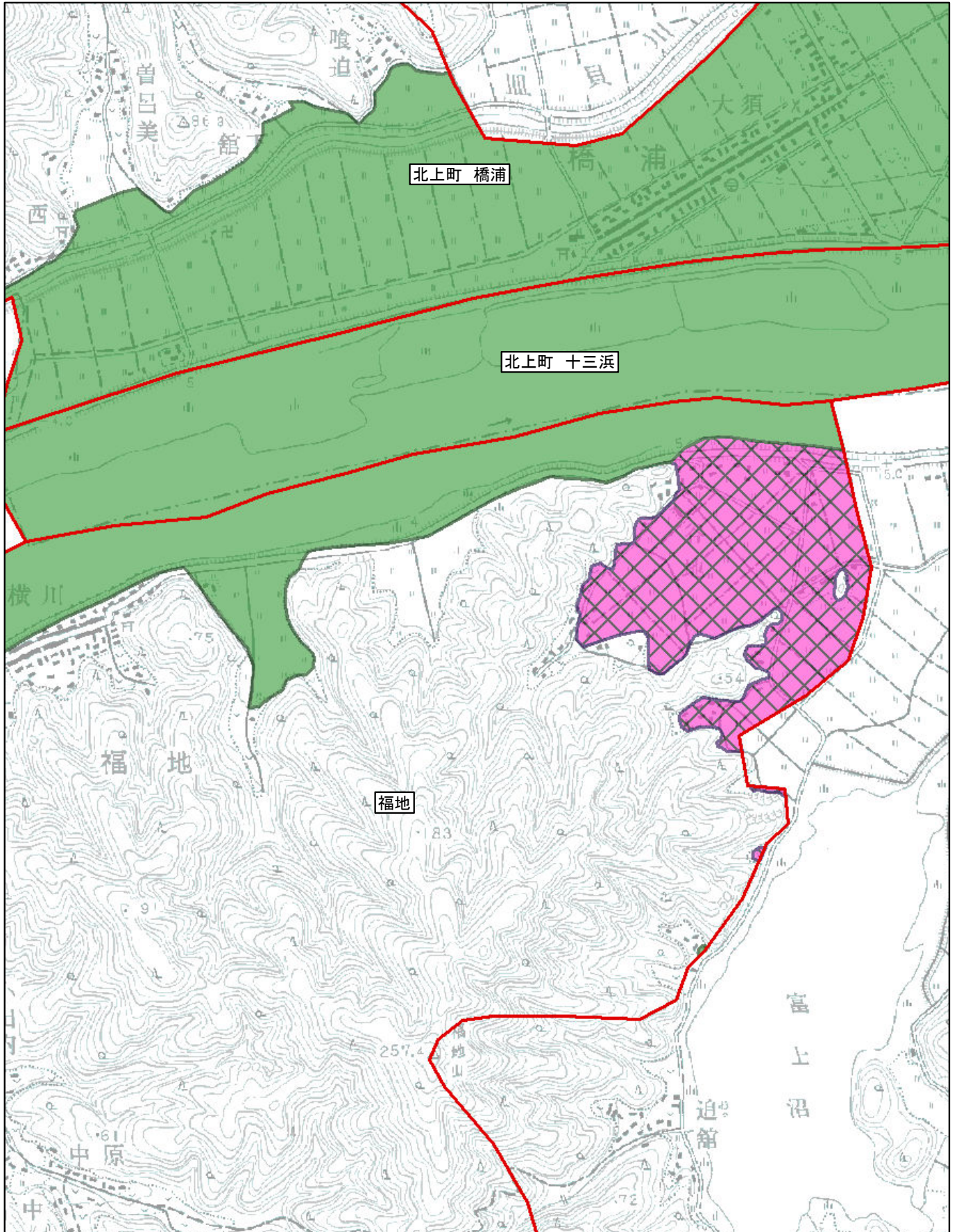
# 調整割合 別紙1-10(10/51)

市区町村名 石巻市

福地・北上町 十三浜、橋浦

- Aの地域 
- Bの地域 
- Cの地域 

※ 町(丁目)又は大字名は黒枠囲いで記載しており、境界は赤線で記載しております。

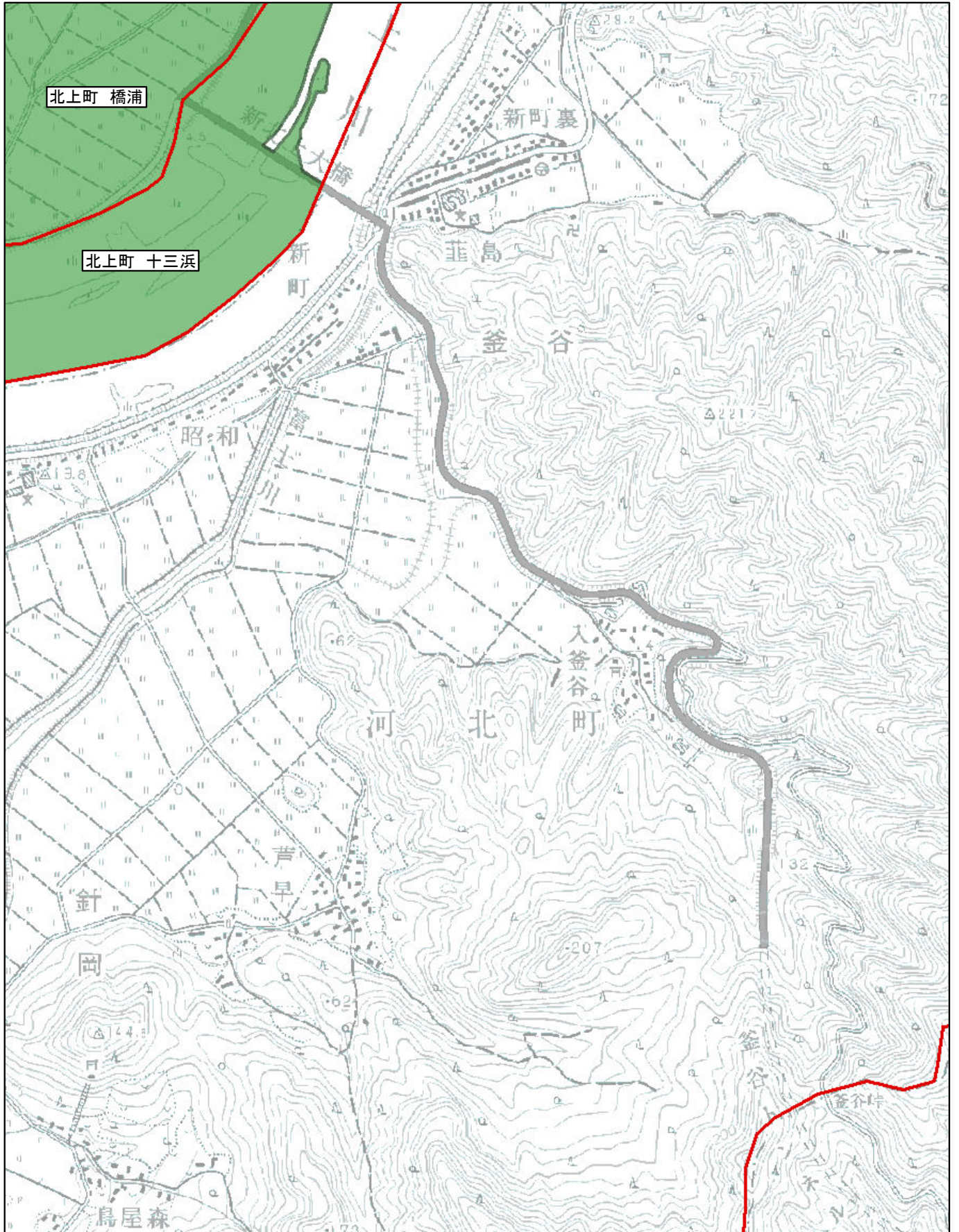


# 調整割合 別紙1-11(11/51)

市区町村名 石巻市  
北上町 十三浜、橋浦


- Aの地域 
- Bの地域 
- Cの地域 

※ 町(丁目)又は大字名は黒枠囲いで記載しており、境界は赤線で記載しております。

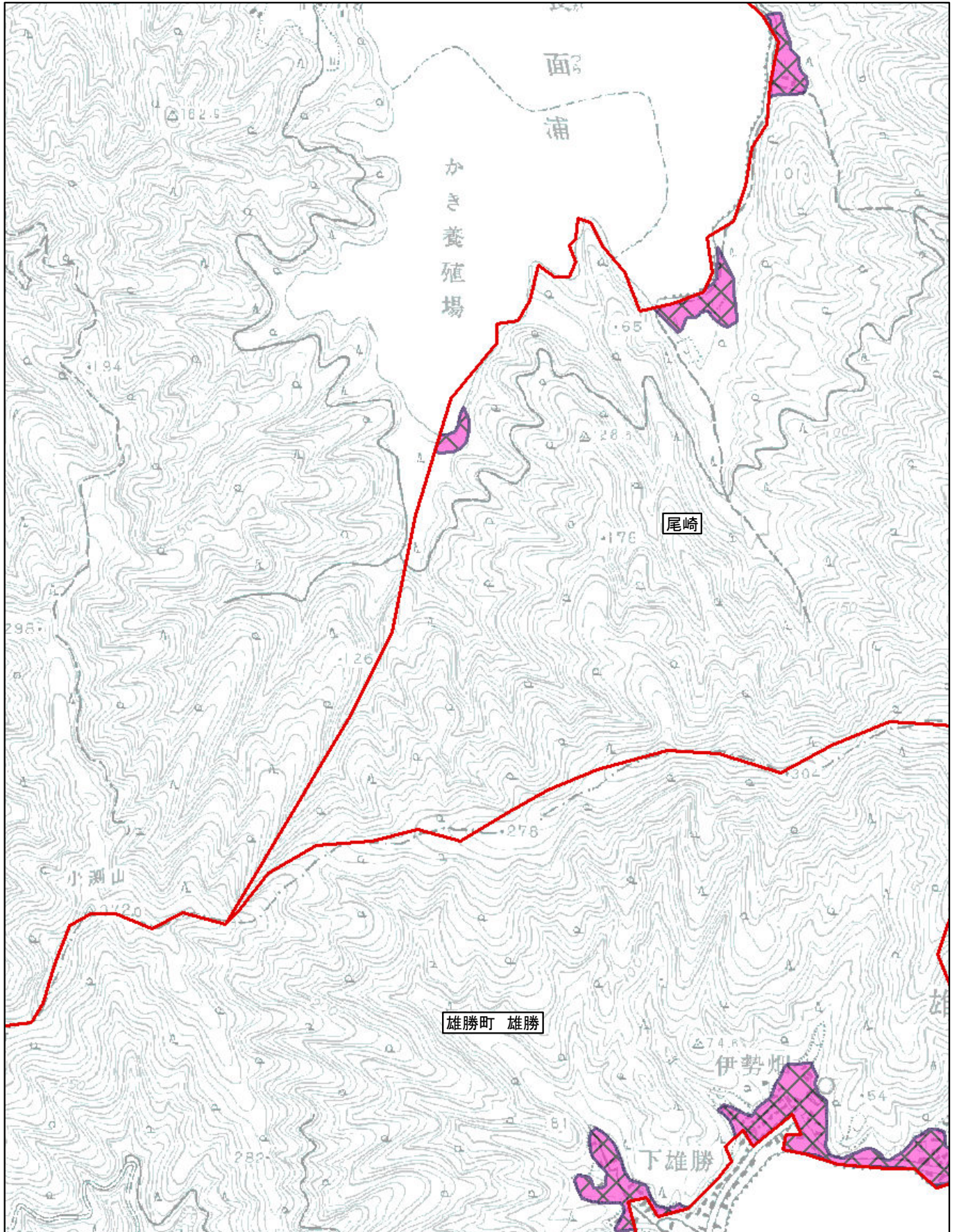


# 調整割合 別紙1-12(12/51)

市区町村名 石巻市  
雄勝町 雄勝・尾崎

- Aの地域 
- Bの地域 
- Cの地域 

※ 町(丁目)又は大字名は黒枠囲いで記載しており、境界は赤線で記載しております。



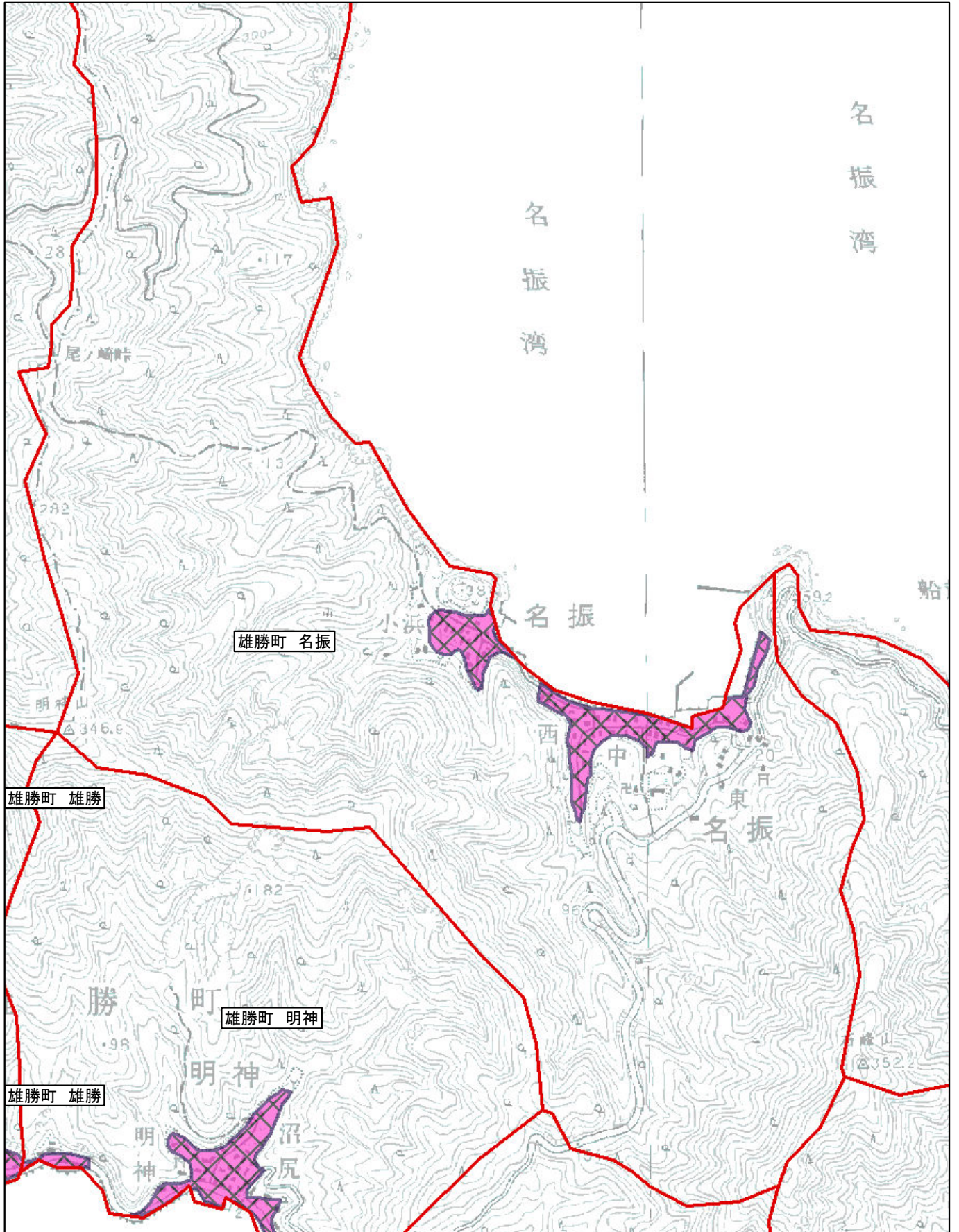
# 調整割合 別紙1-13(13/51)

市区町村名 石巻市

雄勝町 明神、雄勝、名振

- Aの地域 
- Bの地域 
- Cの地域 

※ 町(丁目)又は大字名は黒枠囲いで記載しており、境界は赤線で記載しております。




国土地理院提供「数値地図」及び「津波浸水範囲概況図」を使用しています。

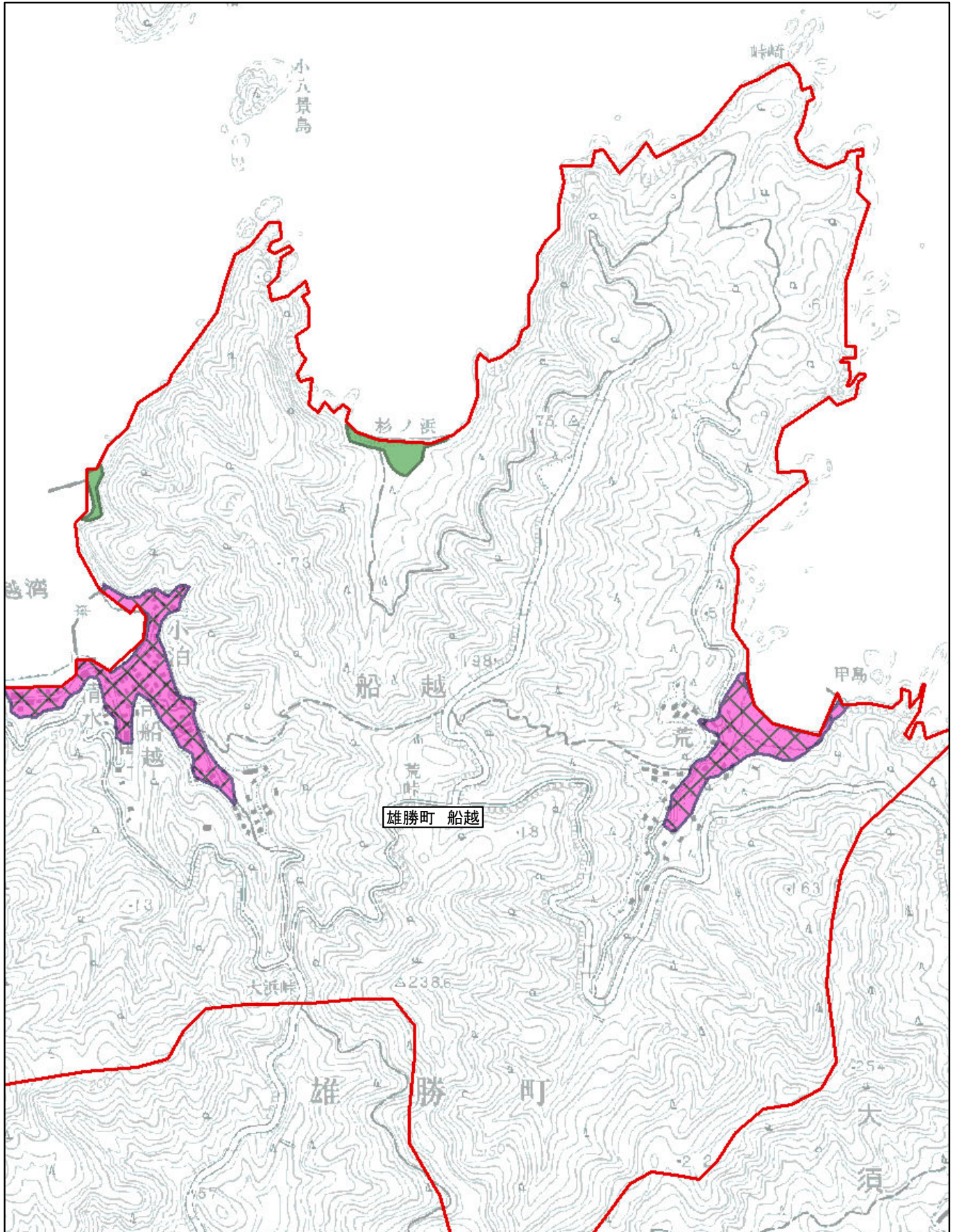
# 調整割合 別紙1-14(14/51)

市区町村名 石巻市

雄勝町 船越

- Aの地域 
- Bの地域 
- Cの地域 



※ 町(丁目)又は大字名は黒枠囲いで記載しており、境界は赤線で記載しております。



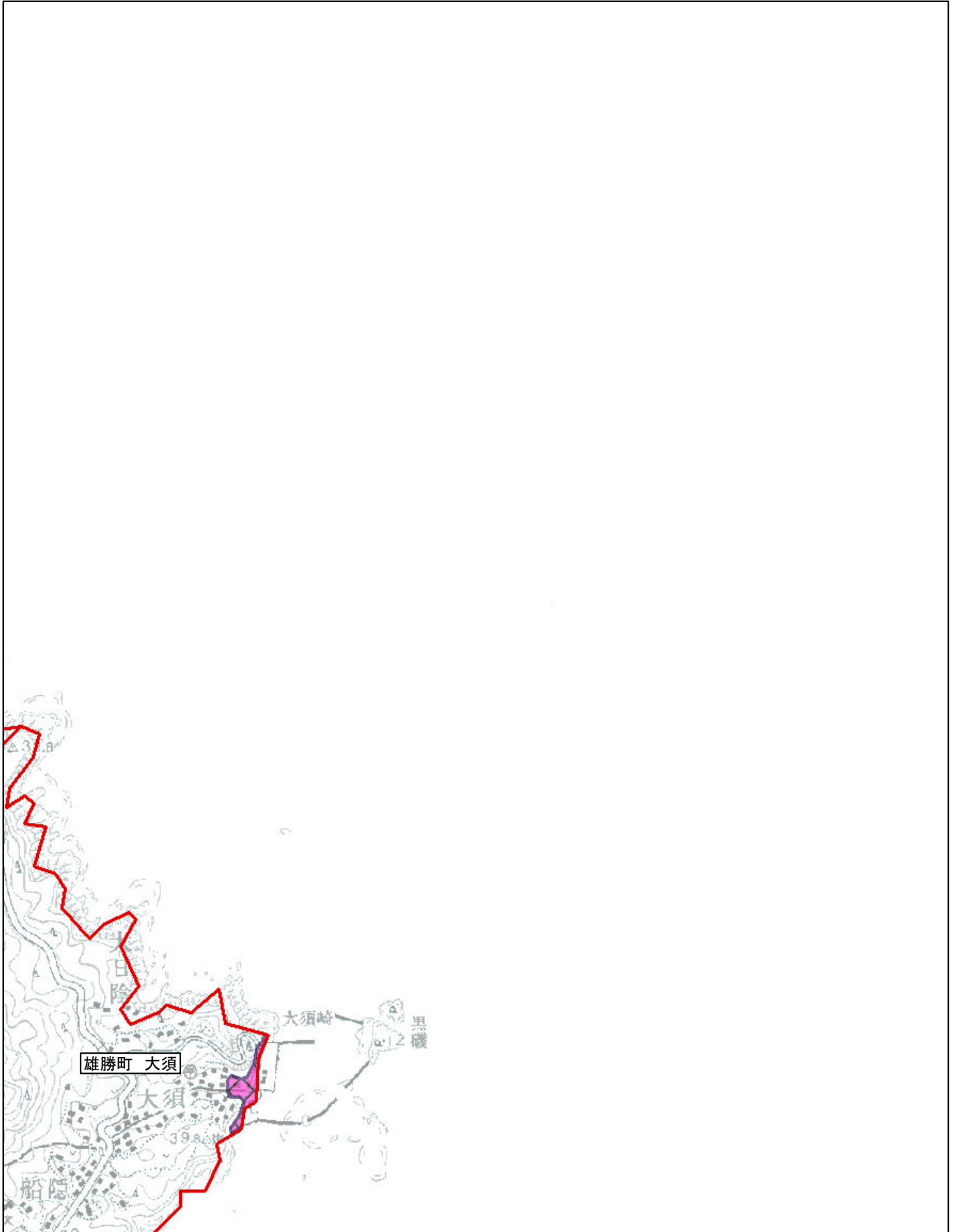
# 調整割合 別紙1-15(15/51)

市区町村名 石巻市

雄勝町 大須

- Aの地域 
- Bの地域 
- Cの地域 

※ 町(丁目)又は大字名は黒枠囲いで記載しており、境界は赤線で記載しております。



国土地理院提供「数値地図」及び「津波浸水範囲概況図」を使用しています。

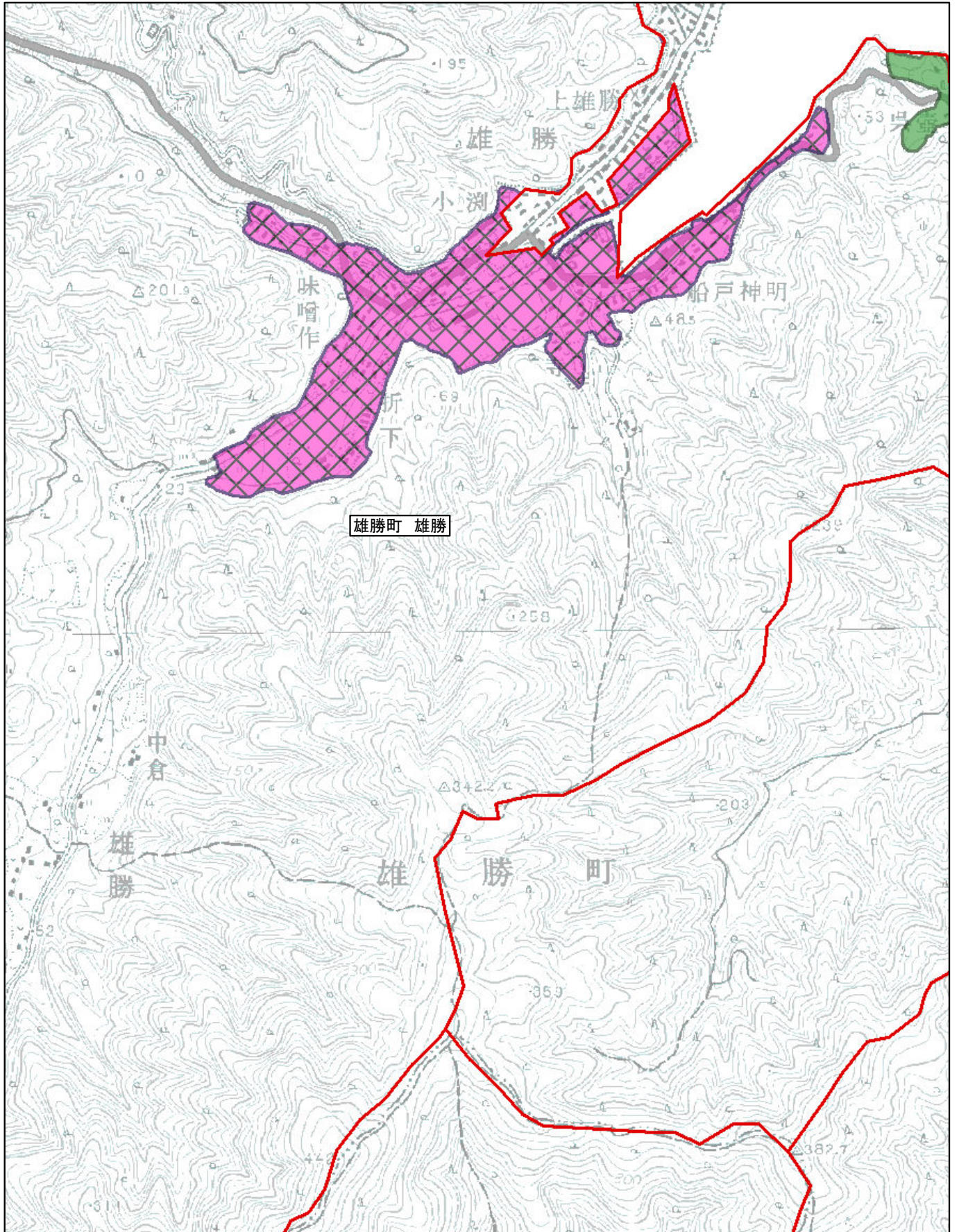
# 調整割合 別紙1-16(16/51)

市区町村名 石巻市

雄勝町 雄勝

- Aの地域 
- Bの地域 
- Cの地域 


※ 町(丁目)又は大字名は黒枠囲いで記載しており、境界は赤線で記載しております。



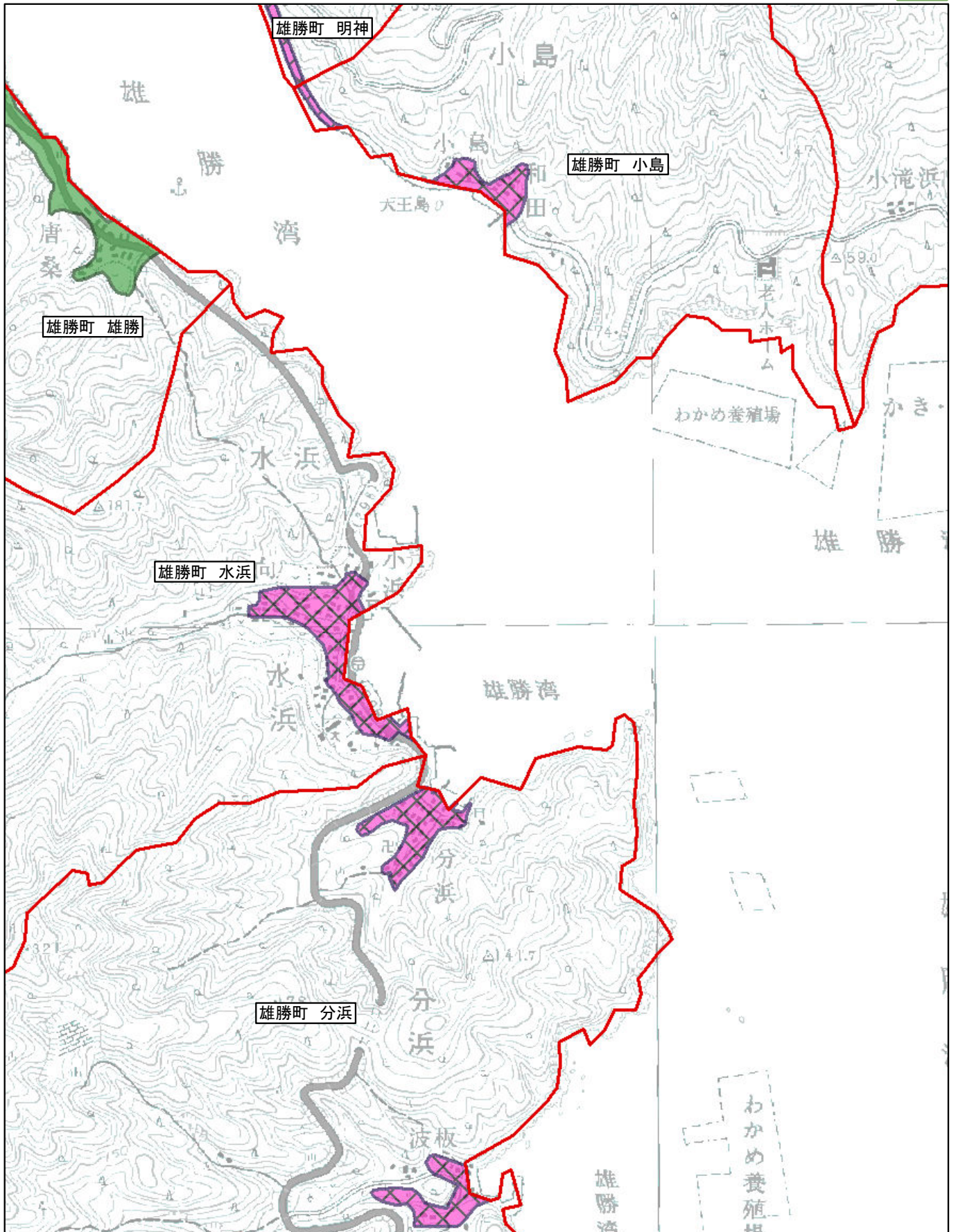
# 調整割合 別紙1-17(17/51)

市区町村名 石巻市

雄勝町 雄勝、明神、分浜、水浜、小島

- Aの地域 
- Bの地域 
- Cの地域 

※ 町(丁目)又は大字名は黒枠囲いで記載しており、境界は赤線で記載しております。





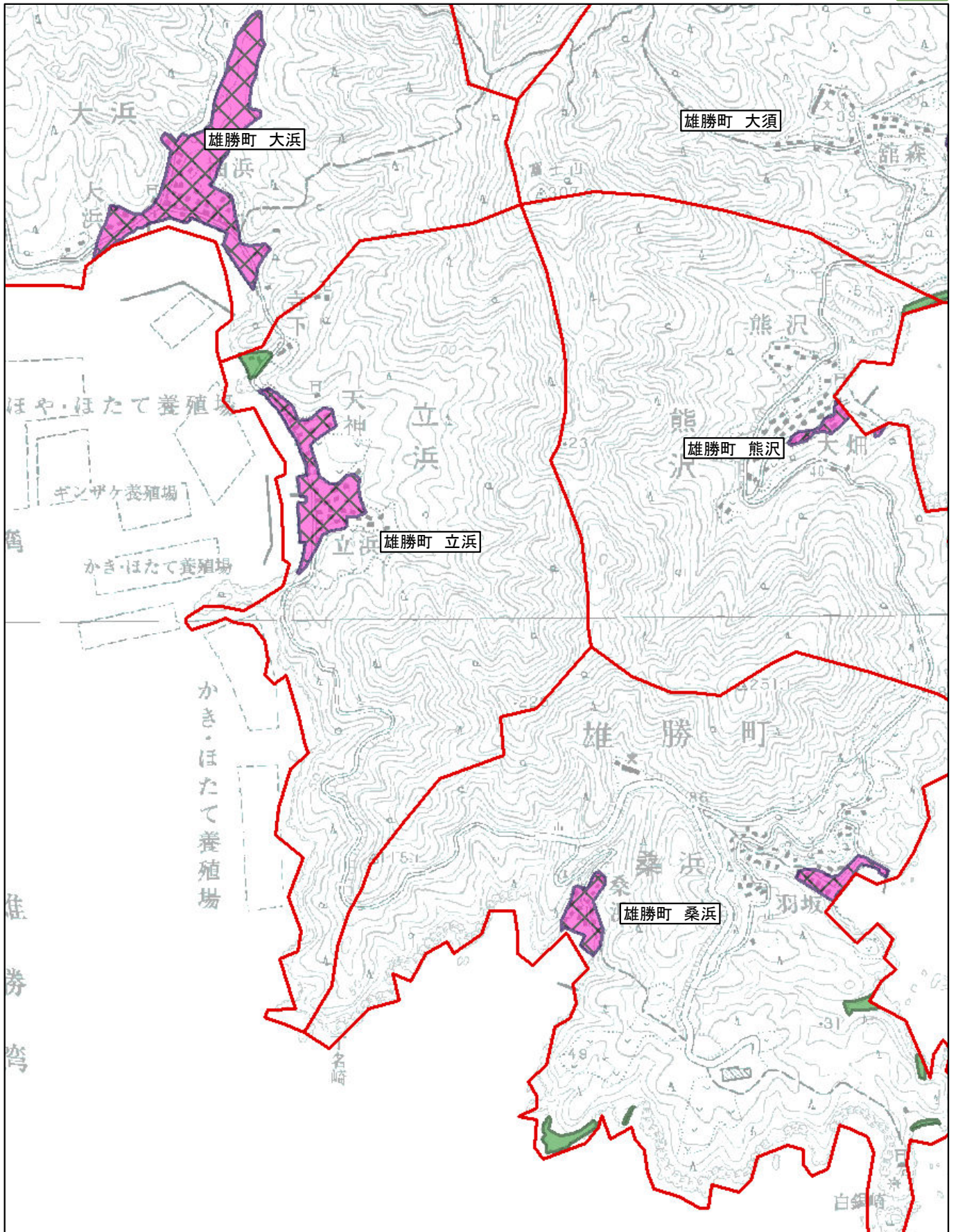
# 調整割合 別紙1-18(18/51)

市区町村名 石巻市

雄勝町 熊沢、立浜、桑浜、大浜、大須

- Aの地域 
- Bの地域 
- Cの地域 

※ 町(丁目)又は大字名は黒枠囲いで記載しており、境界は赤線で記載しております。

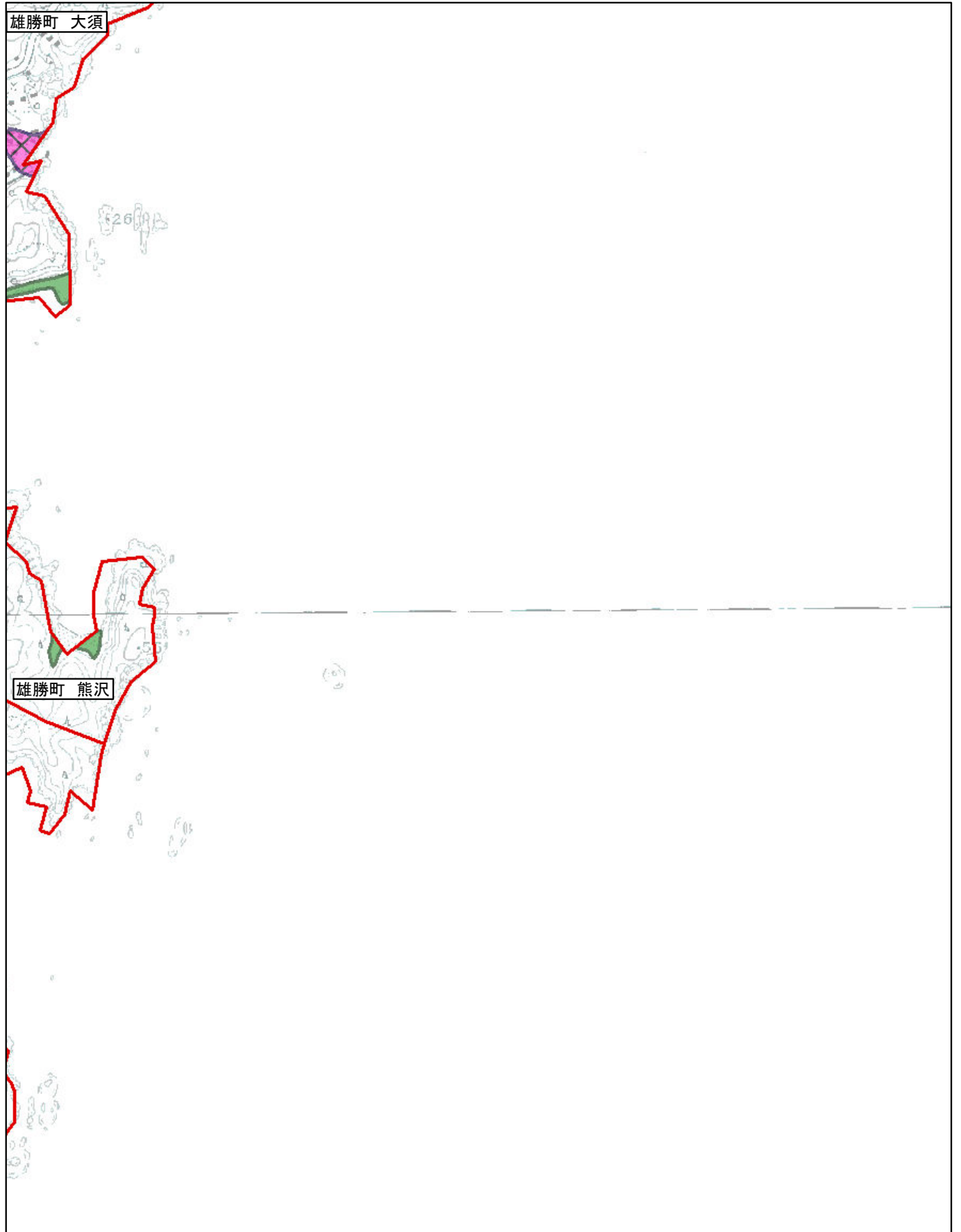


# 調整割合 別紙1-19(19/51)

市区町村名 石巻市  
雄勝町 大須、熊沢

Aの地域   
Bの地域   
Cの地域 

※ 町(丁目)又は大字名は黒枠囲いで記載しており、境界は赤線で記載しております。



# 調整割合 別紙1-20(20/51)

市区町村名 石巻市

新館3丁目

- Aの地域 
- Bの地域 
- Cの地域 

※ 町(丁目)又は大字名は黒枠囲いで記載しており、境界は赤線で記載しております。



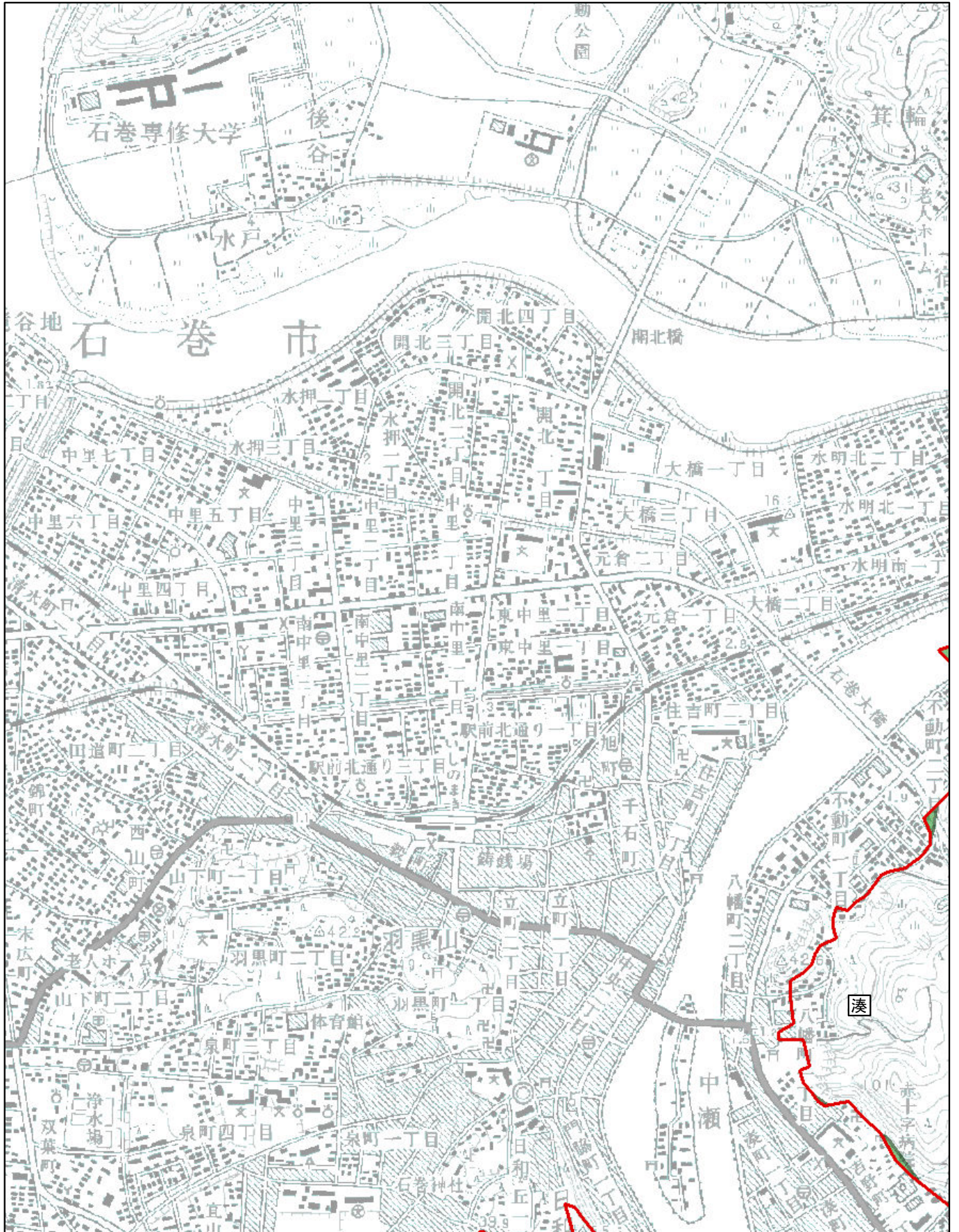
# 調整割合 別紙1-21(21/51)

市区町村名 石巻市

湊

- Aの地域 
- Bの地域 
- Cの地域 

※ 町(丁目)又は大字名は黒枠囲いで記載しており、境界は赤線で記載しております。



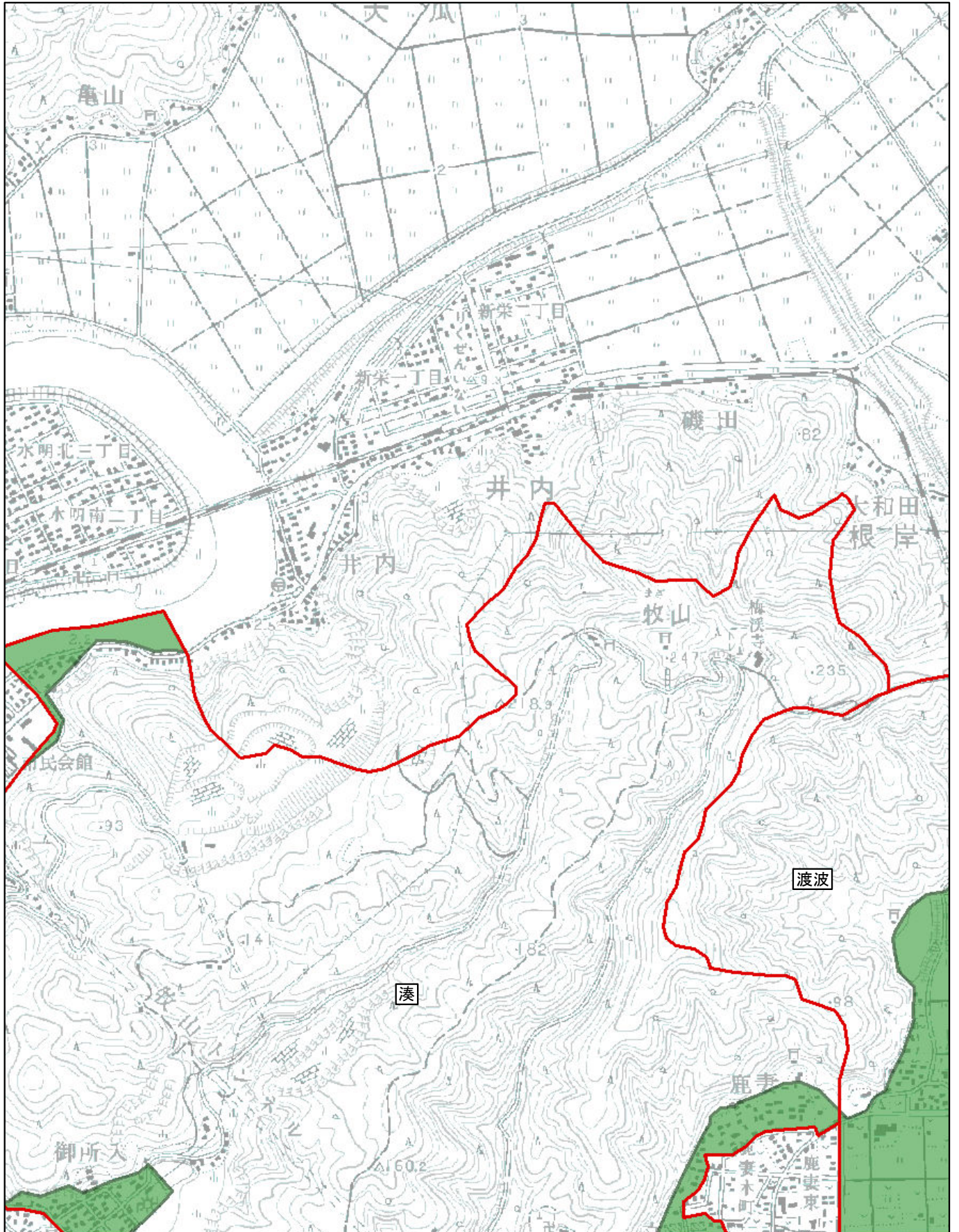
# 調整割合 別紙1-22(22/51)

市区町村名 石巻市

渡波・湊

- Aの地域 
- Bの地域 
- Cの地域 


※ 町(丁目)又は大字名は黒枠囲いで記載しており、境界は赤線で記載しております。



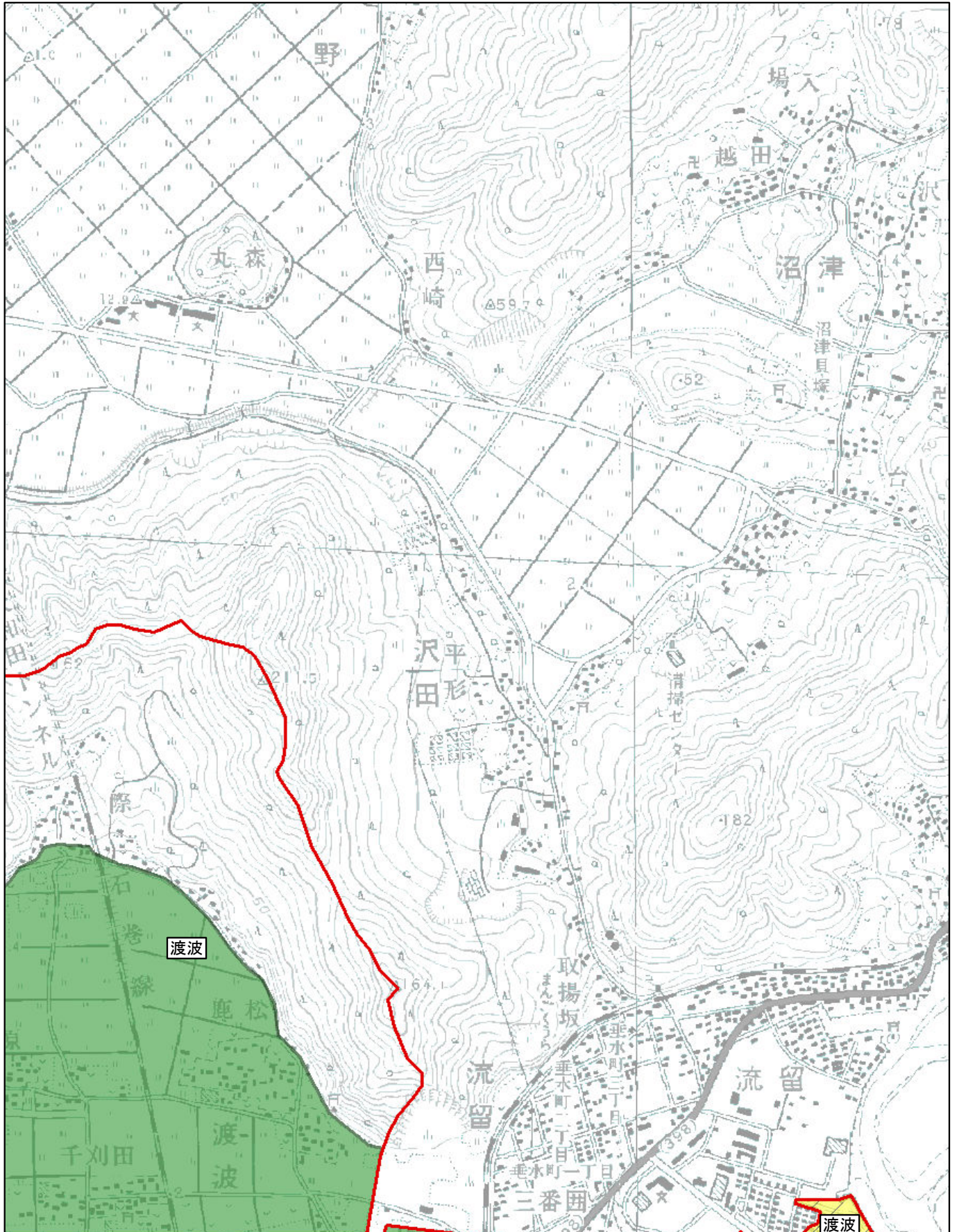
# 調整割合 別紙1-23(23/51)

市区町村名 石巻市

渡波

- Aの地域 
- Bの地域 
- Cの地域 

※ 町(丁目)又は大字名は黒枠囲いで記載しており、境界は赤線で記載しております。



国土地理院提供「数値地図」及び「津波浸水範囲概況図」を使用しています。

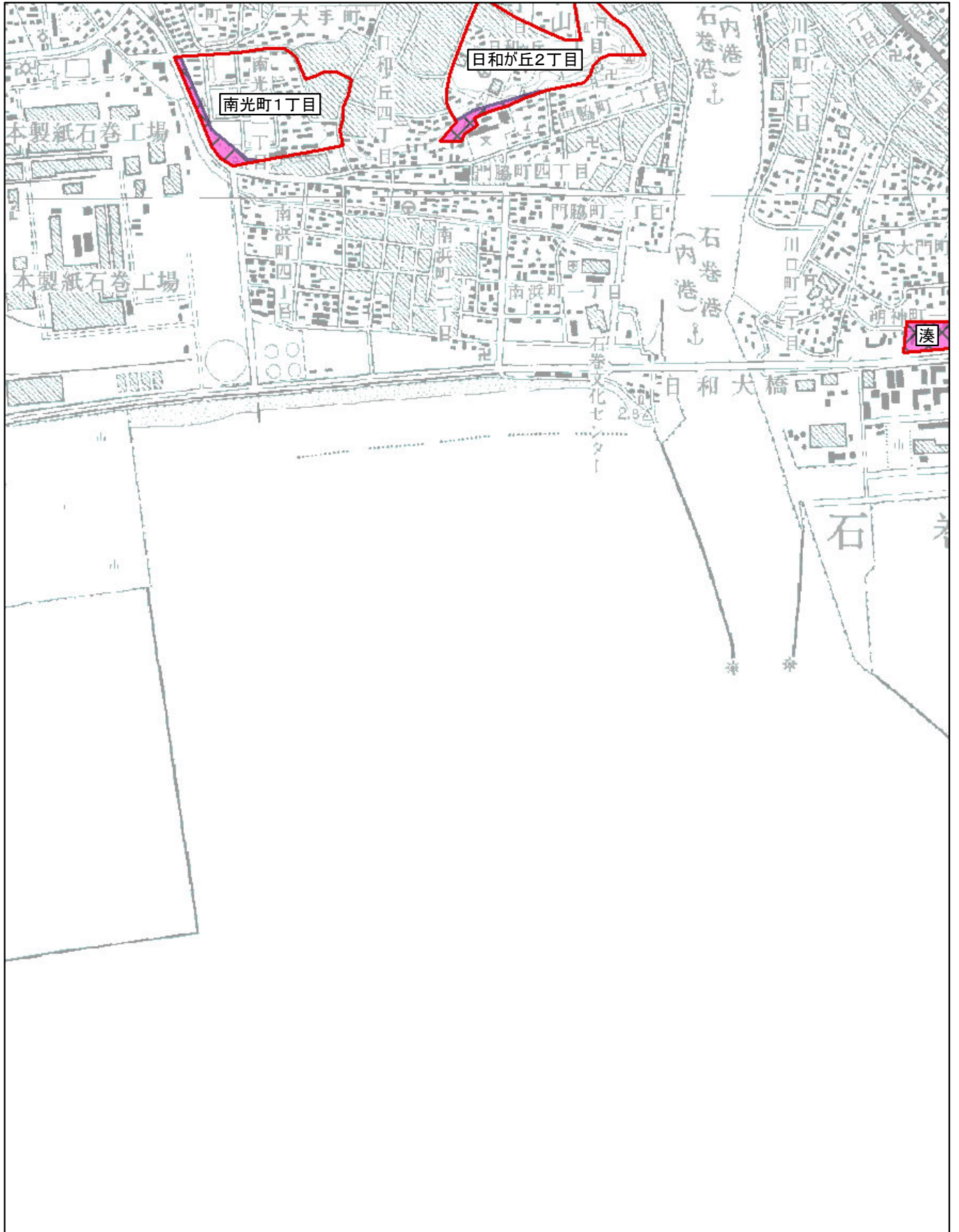
# 調整割合 別紙1-24(24/51)

市区町村名:石巻市

湊・南光町1丁目・日和が丘2丁目

- Aの地域 
- Bの地域 
- Cの地域 


※ 町(丁目)又は大字名は黒枠囲いで記載しており、境界は赤線で記載しております。



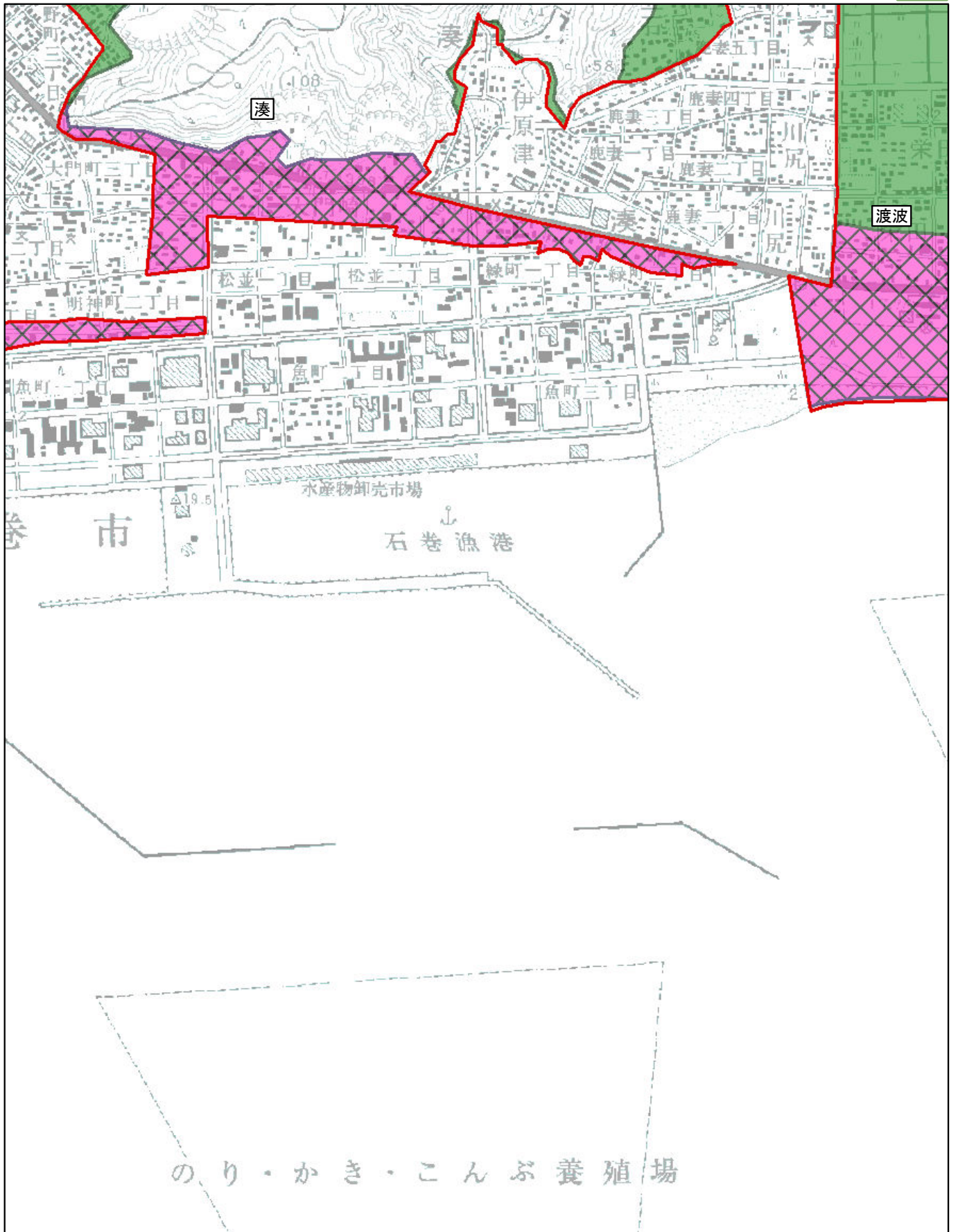
# 調整割合 別紙1-25(25/51)

市区町村名:石巻市

渡波・湊

- Aの地域 
- Bの地域 
- Cの地域 

※ 町(丁目)又は大字名は黒枠囲いで記載しており、境界は赤線で記載しております。





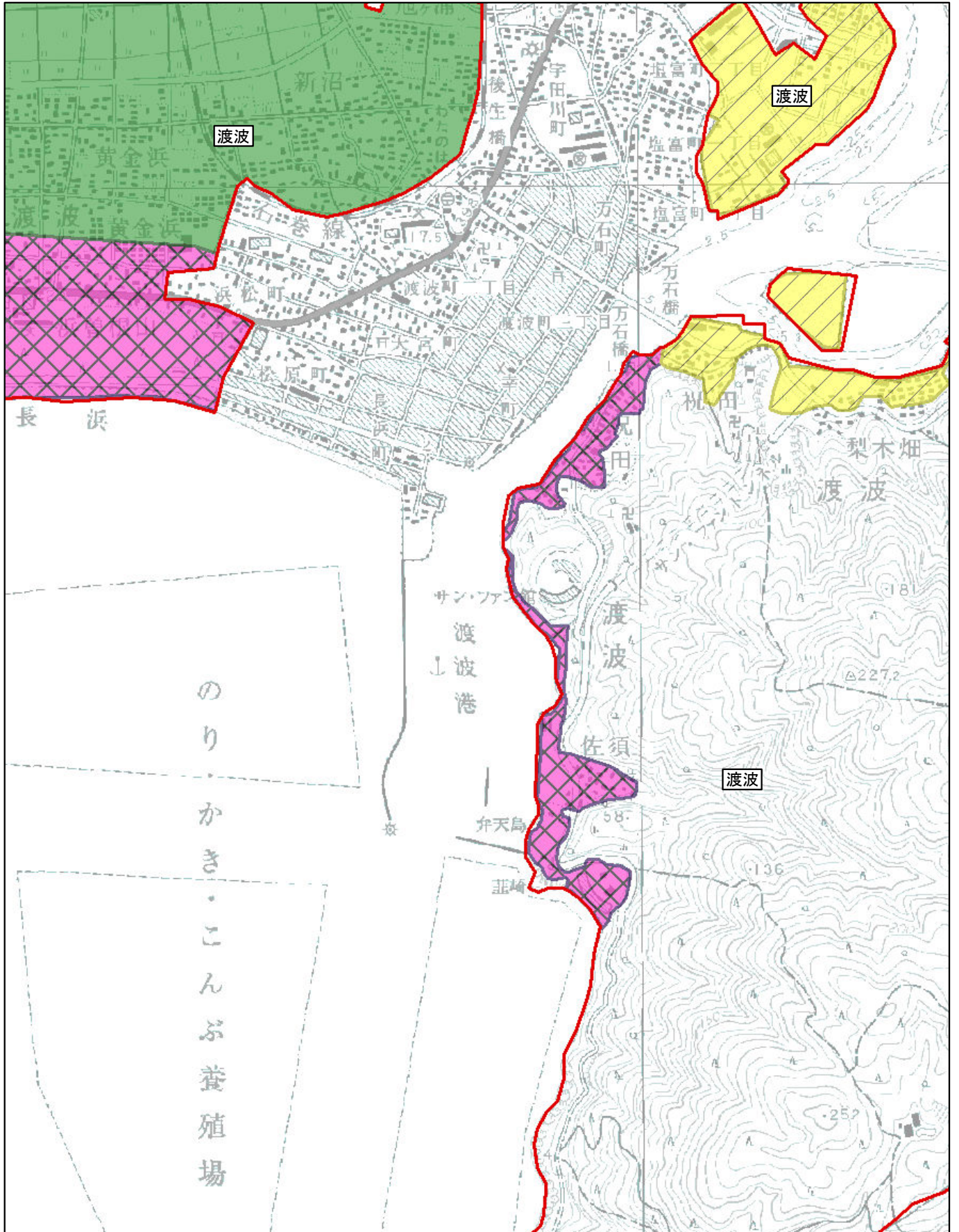
# 調整割合 別紙1-26(26/51)

市区町村名:石巻市

渡波

- Aの地域 
- Bの地域 
- Cの地域 

※ 町(丁目)又は大字名は黒枠囲いで記載しており、境界は赤線で記載しております。



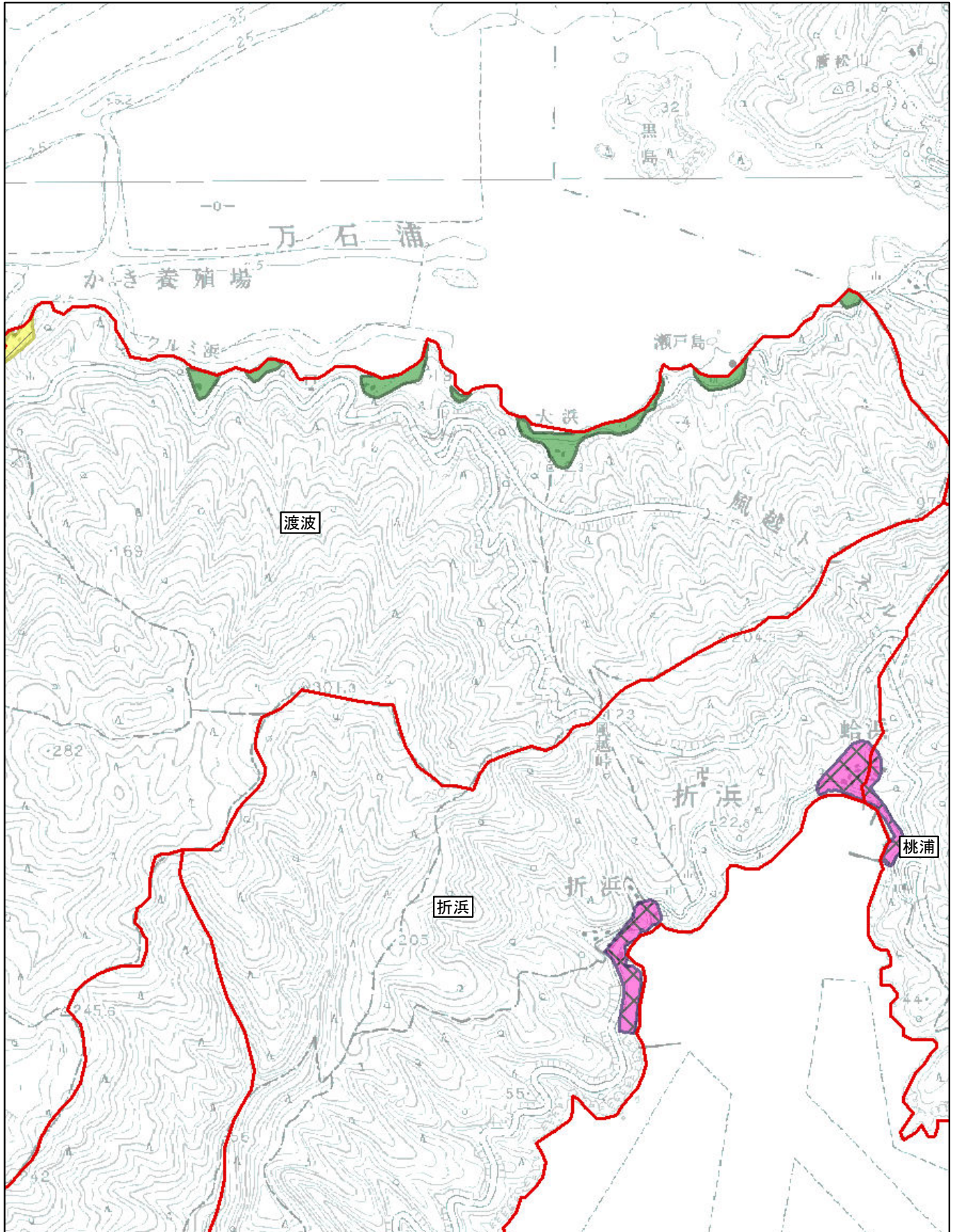
# 調整割合 別紙1-27(27/51)

市区町村名:石巻市

折浜・桃浦・渡波

- Aの地域 
- Bの地域 
- Cの地域 


※ 町(丁目)又は大字名は黒枠囲いで記載しており、境界は赤線で記載しております。



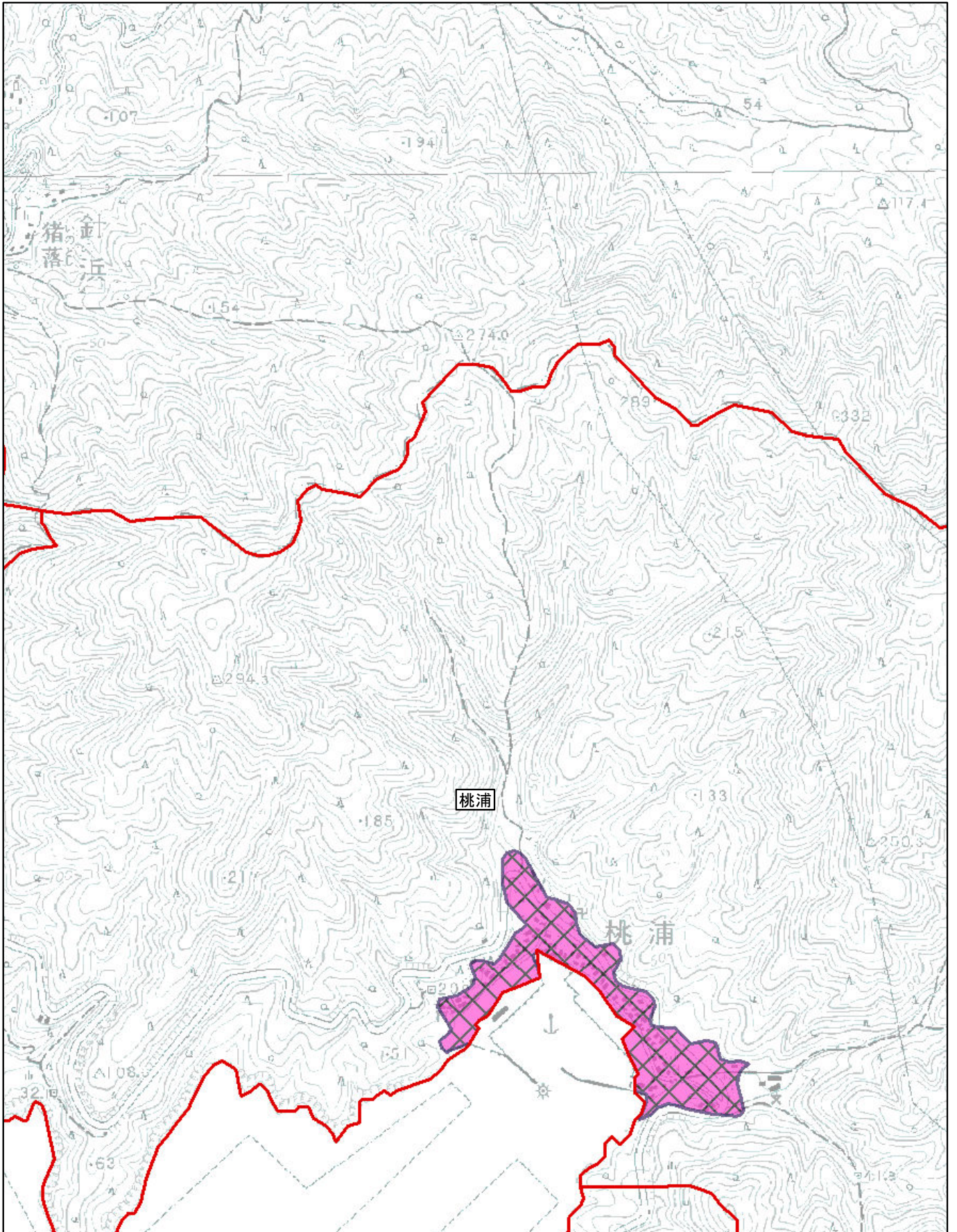
# 調整割合 別紙1-28(28/51)

市区町村名:石巻市

桃浦

- Aの地域 
- Bの地域 
- Cの地域 

※ 町(丁目)又は大字名は黒枠囲いで記載しており、境界は赤線で記載しております。



国土地理院提供「数値地図」及び「津波浸水範囲概況図」を使用しています。

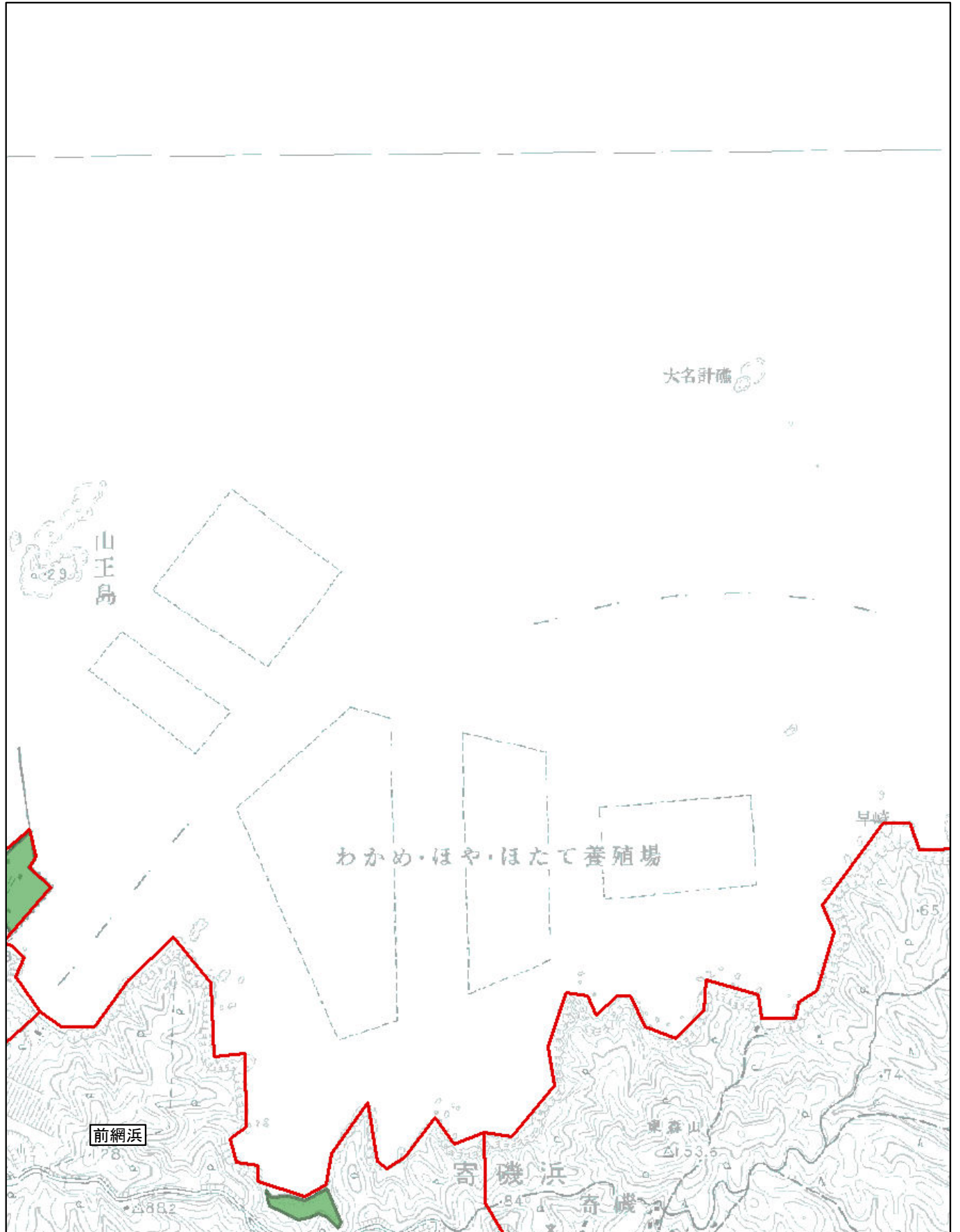
# 調整割合 別紙1-29(29/51)

市区町村名:石巻市

前網浜

- Aの地域 
- Bの地域 
- Cの地域 

※ 町(丁目)又は大字名は黒枠囲いで記載しており、境界は赤線で記載しております。






国土地理院提供「数値地図」及び「津波浸水範囲概況図」を使用しています。

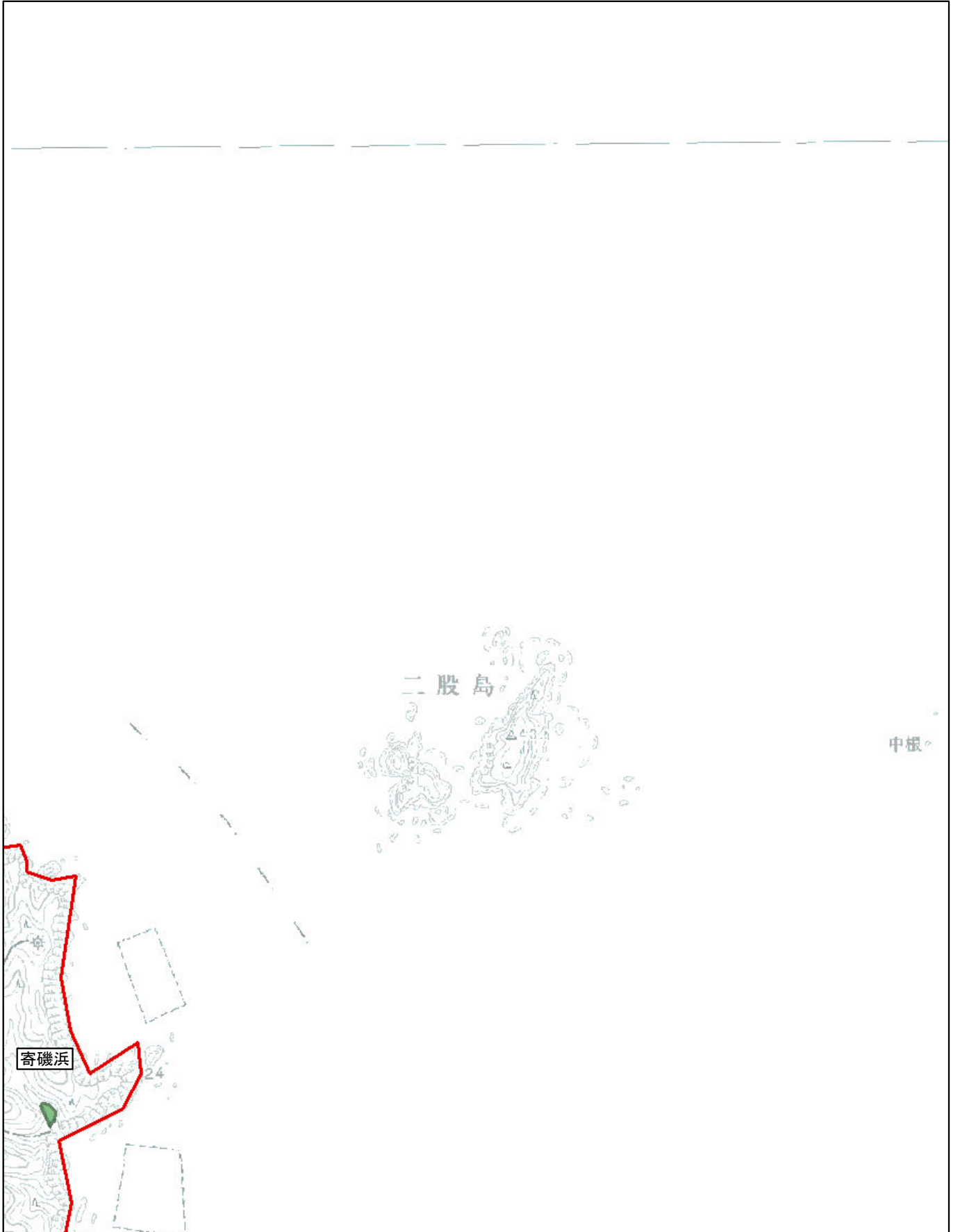
# 調整割合 別紙1-30(30/51)

市区町村名:石巻市

寄磯浜

- Aの地域 
- Bの地域 
- Cの地域 

※ 町(丁目)又は大字名は黒枠囲いで記載しており、境界は赤線で記載しております。



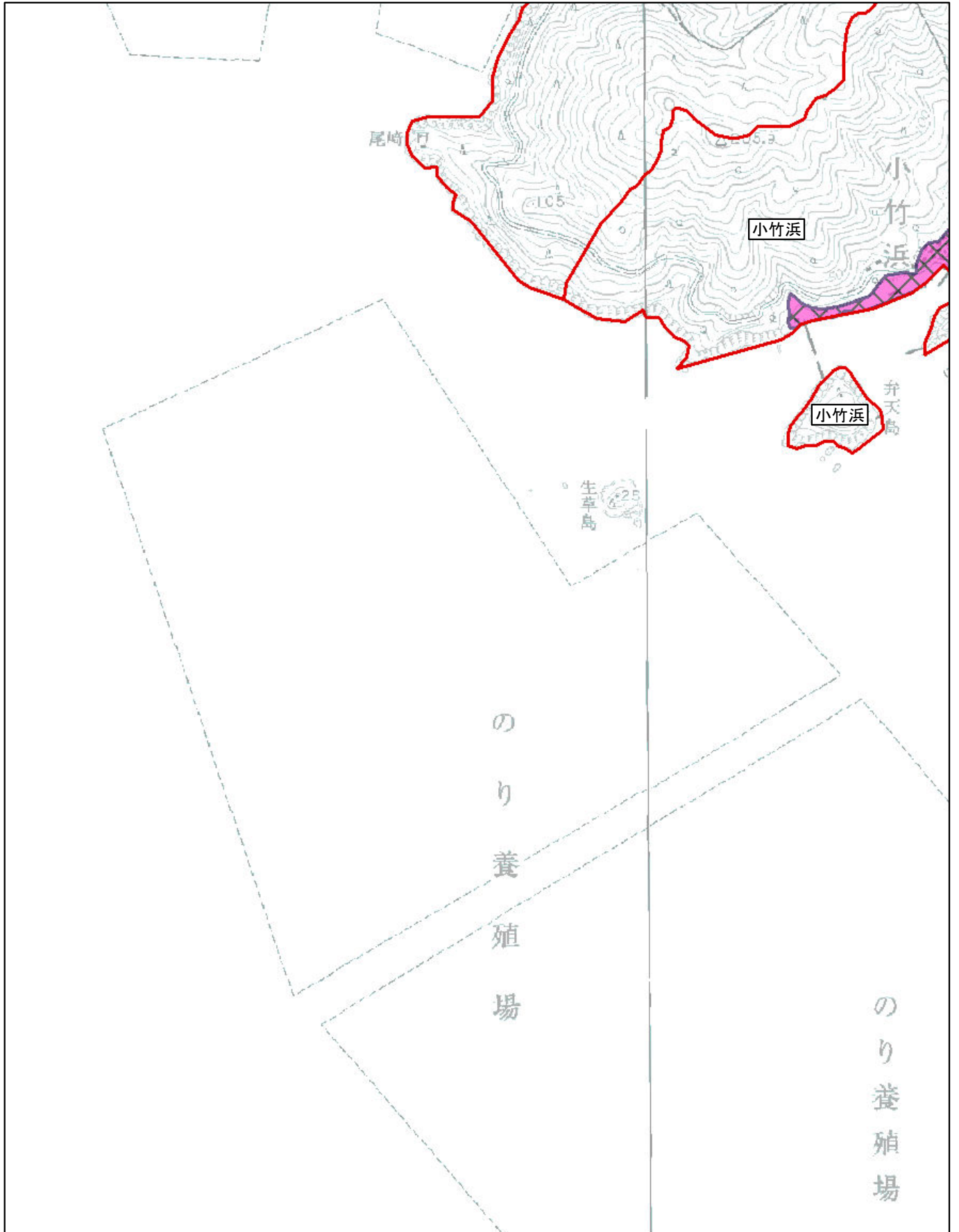
# 調整割合 別紙1-31(31/51)

市区町村名:石巻市

小竹浜

- Aの地域 
- Bの地域 
- Cの地域 

※ 町(丁目)又は大字名は黒枠囲いで記載しており、境界は赤線で記載しております。



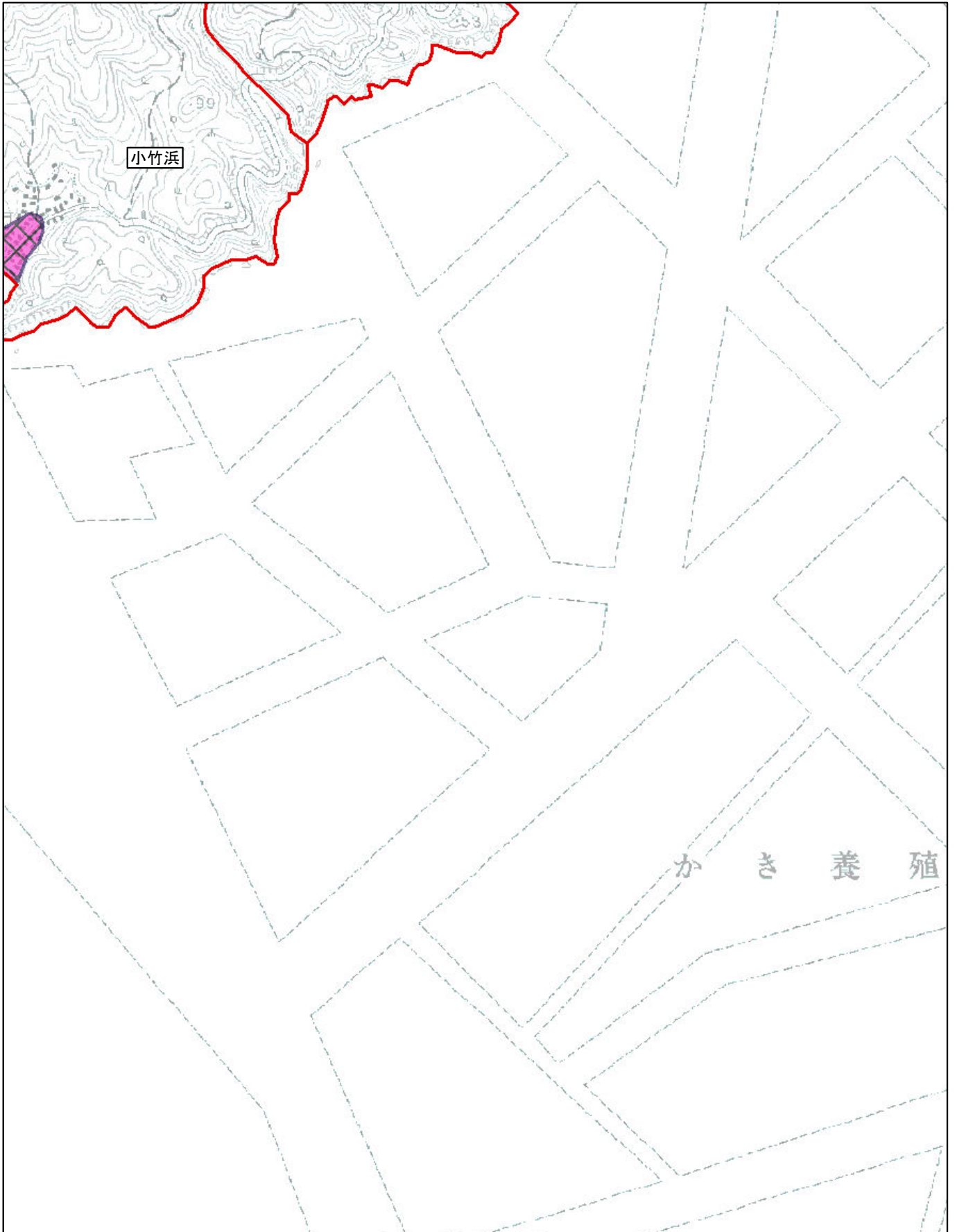
# 調整割合 別紙1-32(32/51)

市区町村名:石巻市

小竹浜

- Aの地域 
- Bの地域 
- Cの地域 


※ 町(丁目)又は大字名は黒枠囲いで記載しており、境界は赤線で記載しております。



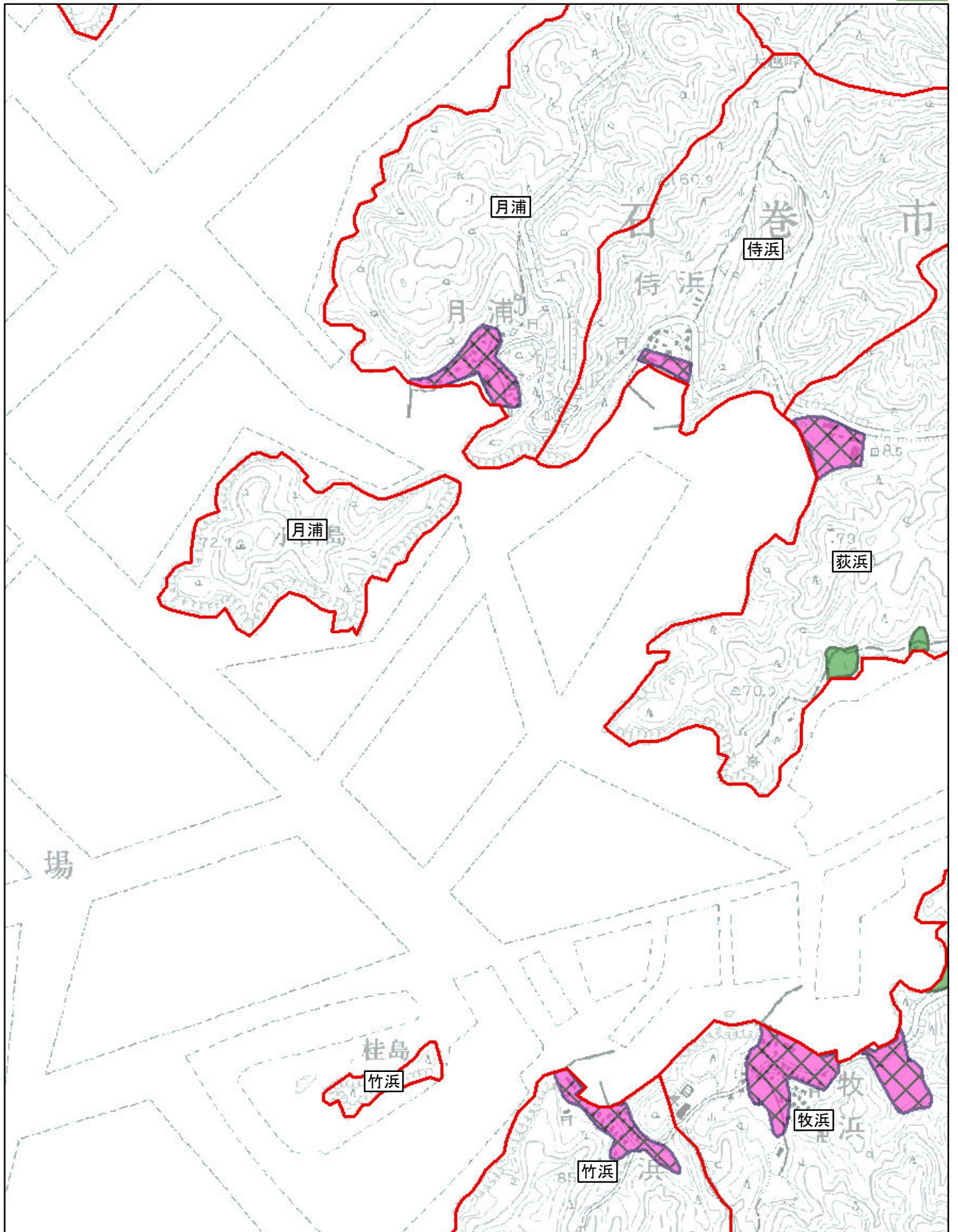
# 調整割合 別紙1-33(33/51)

市区町村名:石巻市

荻浜・侍浜・月浦・牧浜・竹浜

- Aの地域 
- Bの地域 
- Cの地域 

※ 町(丁目)又は大字名は黒枠囲いで記載しており、境界は赤線で記載しております。





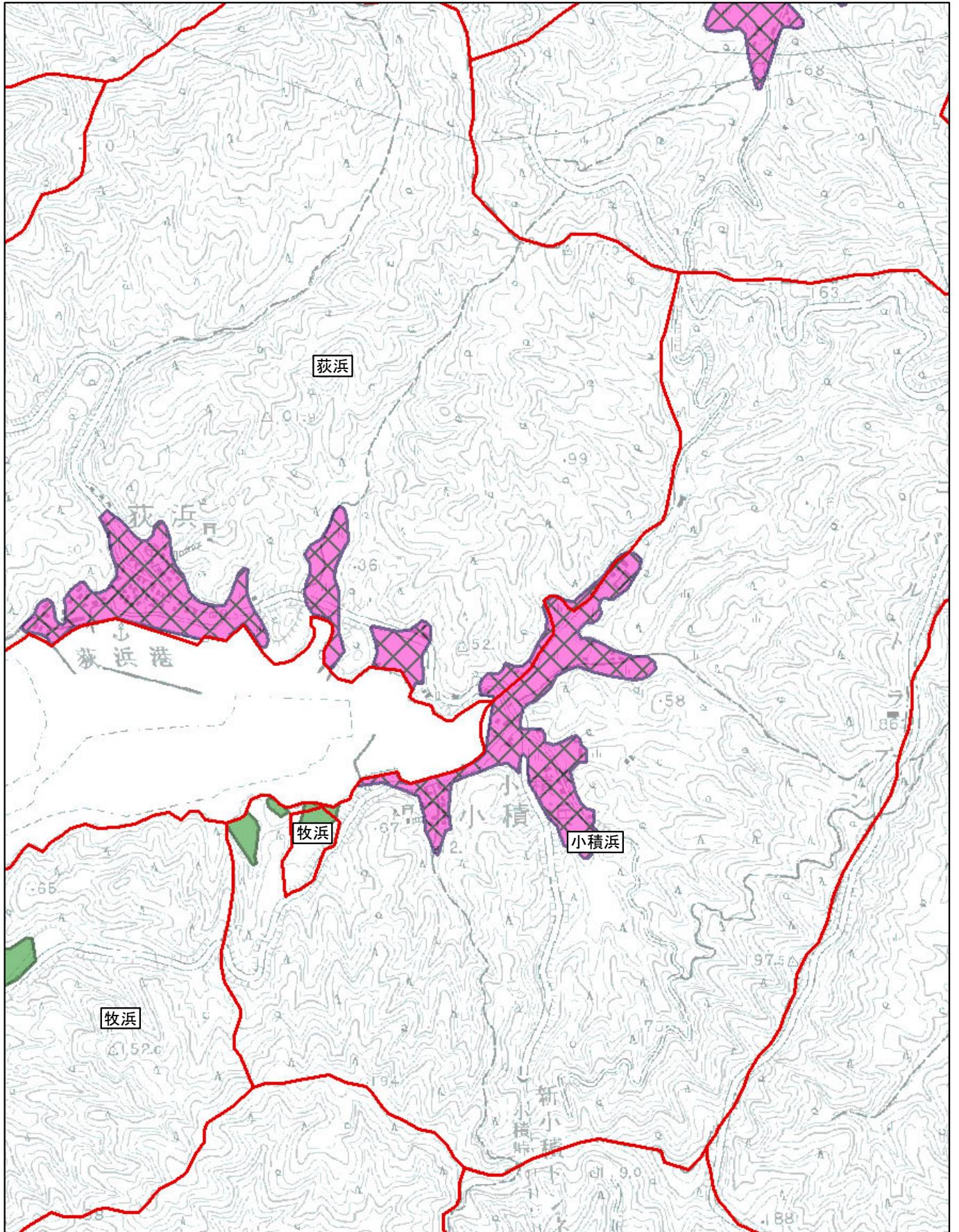
# 調整割合 別紙1-34(34/51)

市区町村名:石巻市

萩浜・小積浜・牧浜

- Aの地域 
- Bの地域 
- Cの地域 

※ 町(丁目)又は大字名は黒枠囲いで記載しており、境界は赤線で記載しております。




国土地理院提供「数値地図」及び「津波浸水範囲概況図」を使用しています。

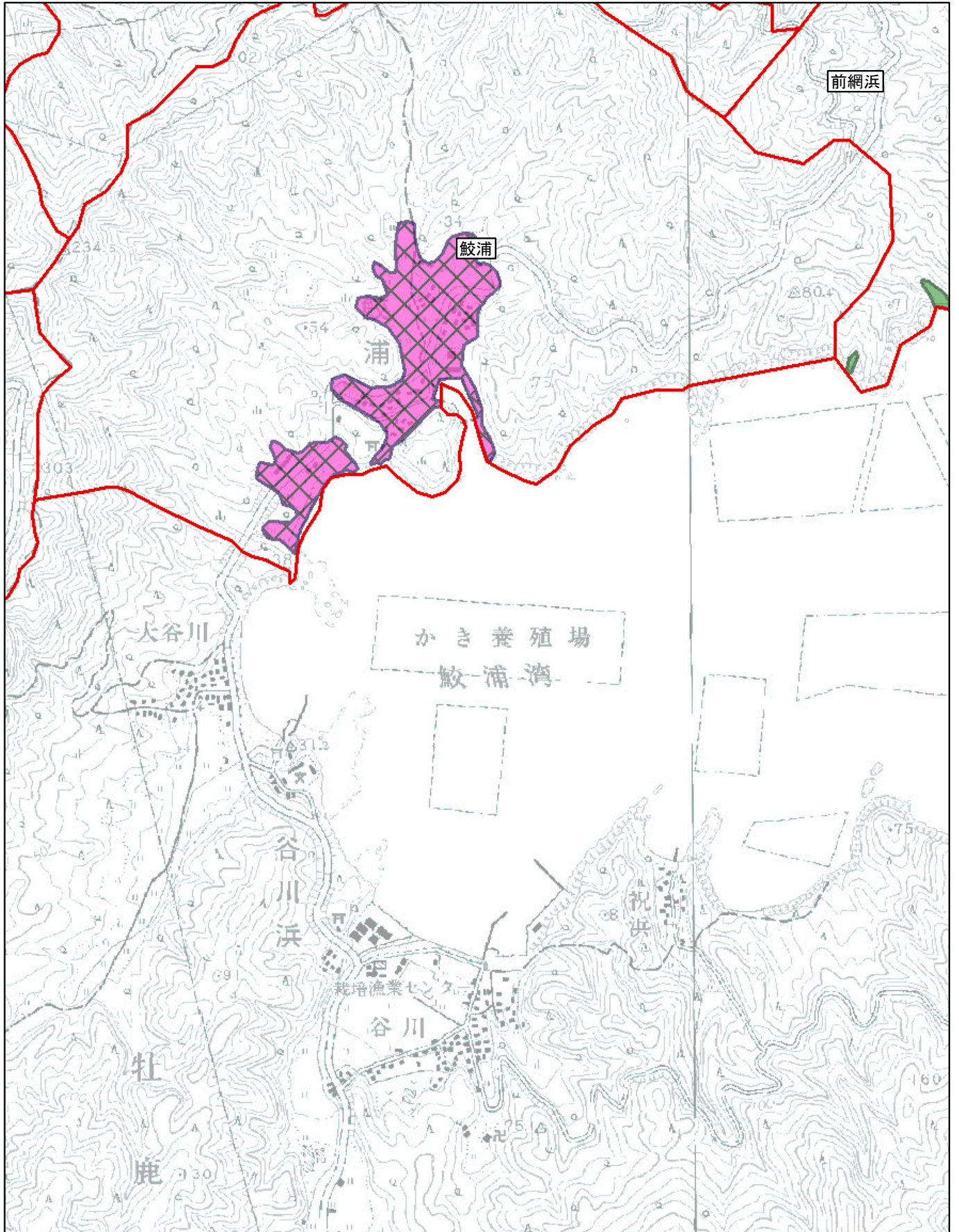
# 調整割合 別紙1-35(35/51)

市区町村名:石巻市

鮫浦・前網浜

- Aの地域 
- Bの地域 
- Cの地域 

※ 町(丁目)又は大字名は黒枠囲いで記載しており、境界は赤線で記載しております。



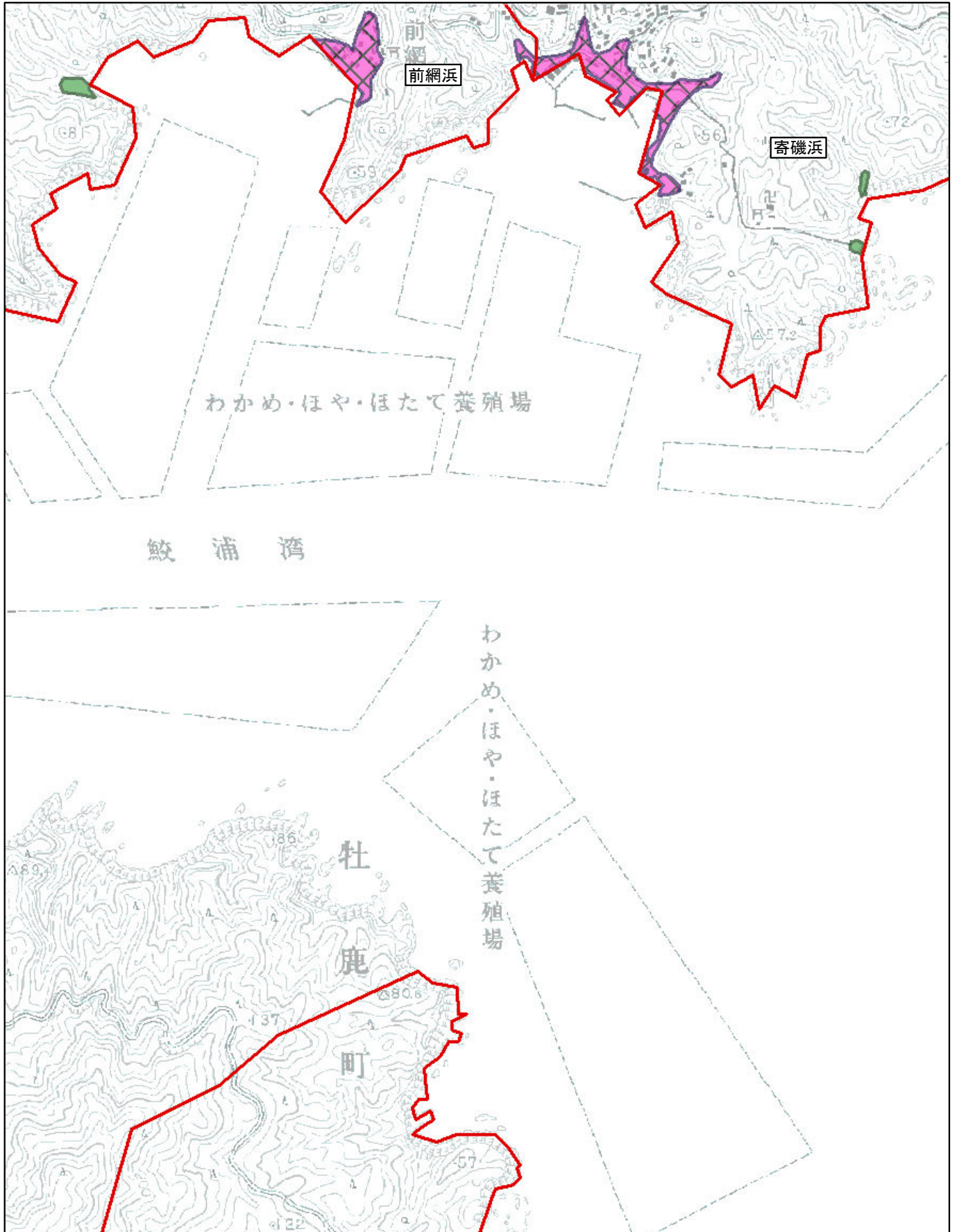
# 調整割合 別紙1-36(36/51)

市区町村名:石巻市

前網浜・寄磯浜

- Aの地域 
- Bの地域 
- Cの地域 

※ 町(丁目)又は大字名は黒枠囲いで記載しており、境界は赤線で記載しております。




# 調整割合 別紙1-37(37/51)

市区町村名:石巻市

寄磯浜

- Aの地域 
- Bの地域 
- Cの地域 

※ 町(丁目)又は大字名は黒枠囲いで記載しており、境界は赤線で記載しております。



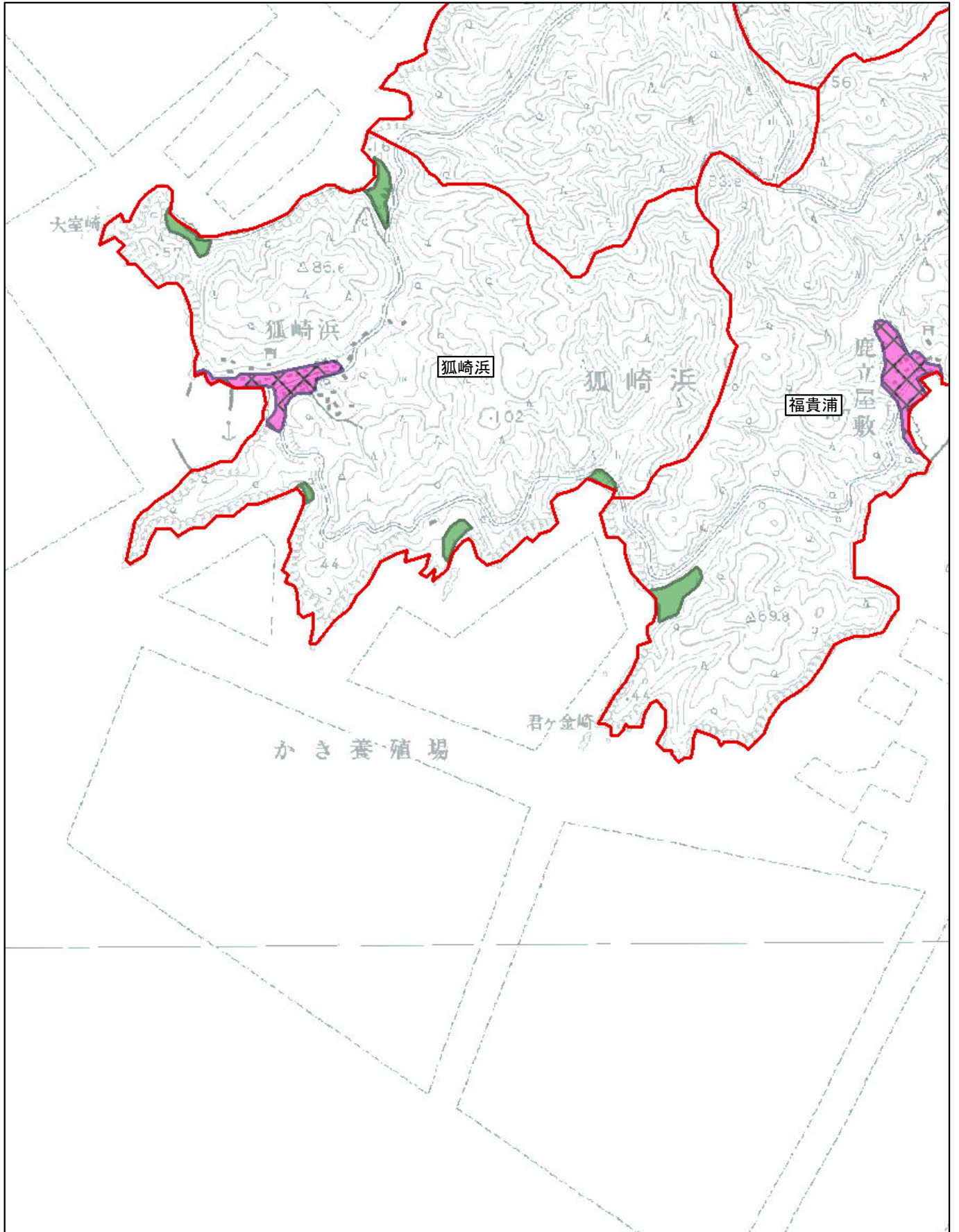
# 調整割合 別紙1-38(38/51)

市区町村名:石巻市

福貴浦・狐崎浜

- Aの地域 
- Bの地域 
- Cの地域 



※ 町(丁目)又は大字名は黒枠囲いで記載しており、境界は赤線で記載しております。



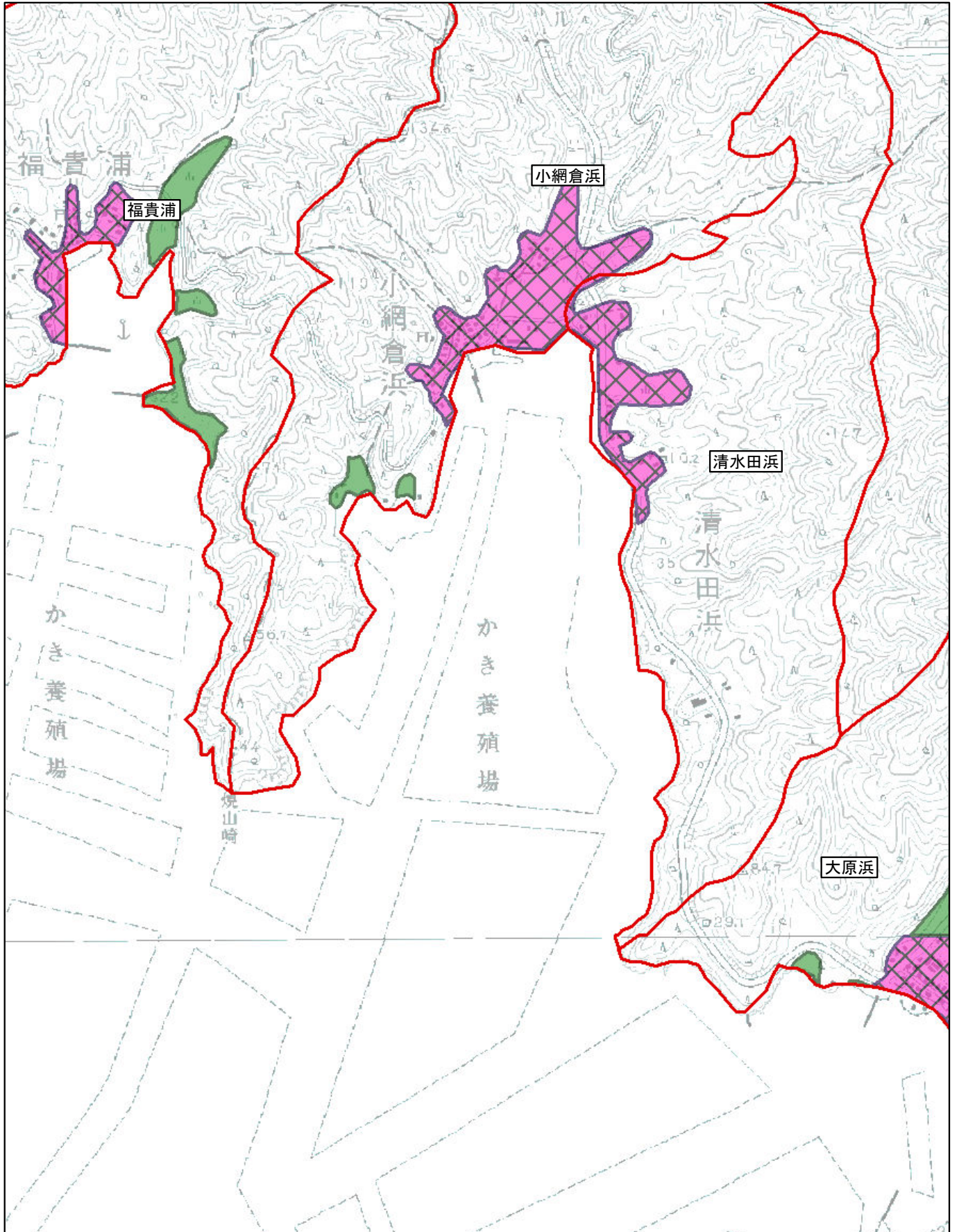
# 調整割合 別紙1-39(39/51)

市区町村名:石巻市

福貴浦・小網倉浜・清水田浜・大原浜

- Aの地域 
- Bの地域 
- Cの地域 

※ 町(丁目)又は大字名は黒枠囲いで記載しており、境界は赤線で記載しております。



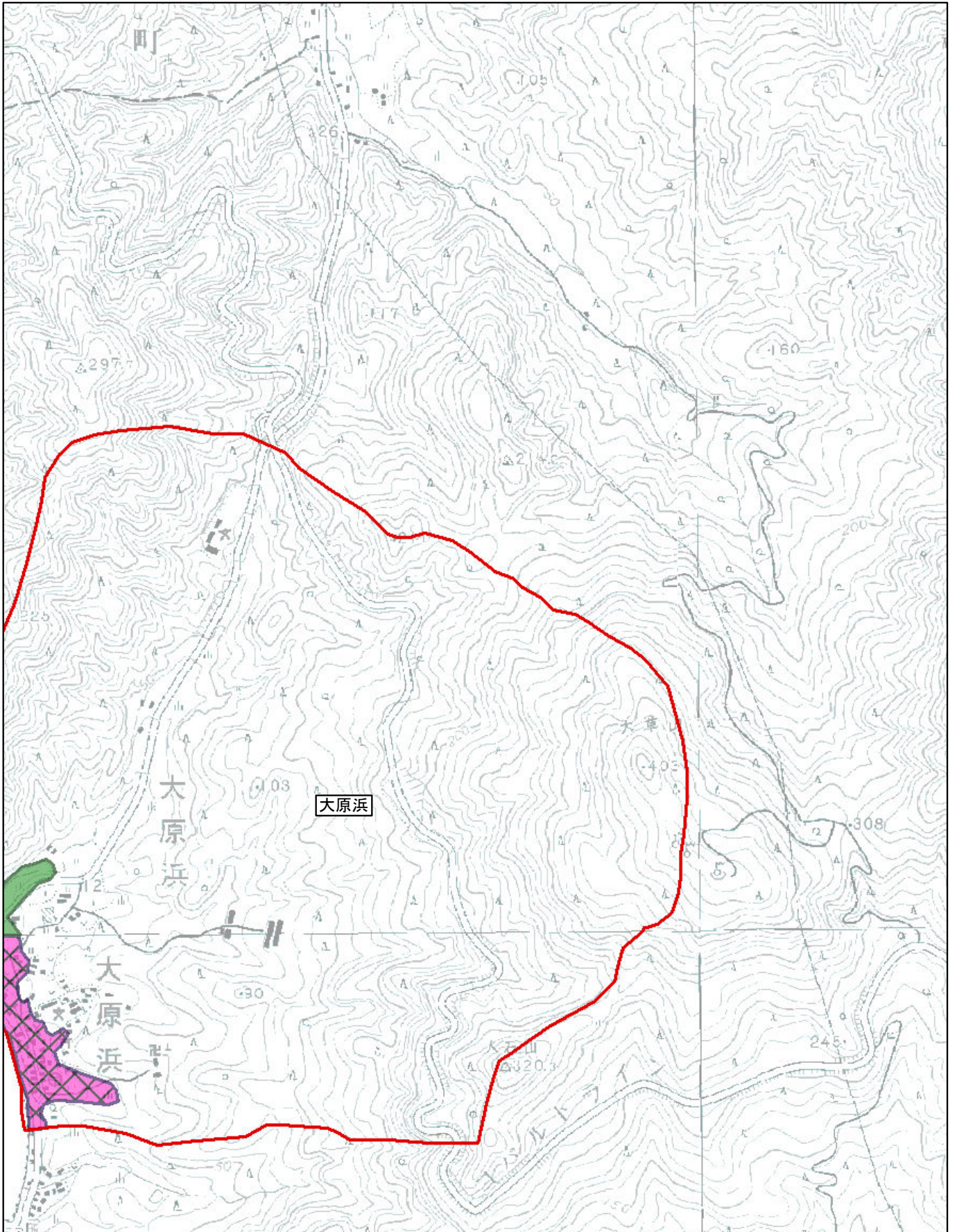
# 調整割合 別紙1-40(40/51)

市区町村名:石巻市

大原浜

- Aの地域 
- Bの地域 
- Cの地域 


※ 町(丁目)又は大字名は黒枠囲いで記載しており、境界は赤線で記載しております。



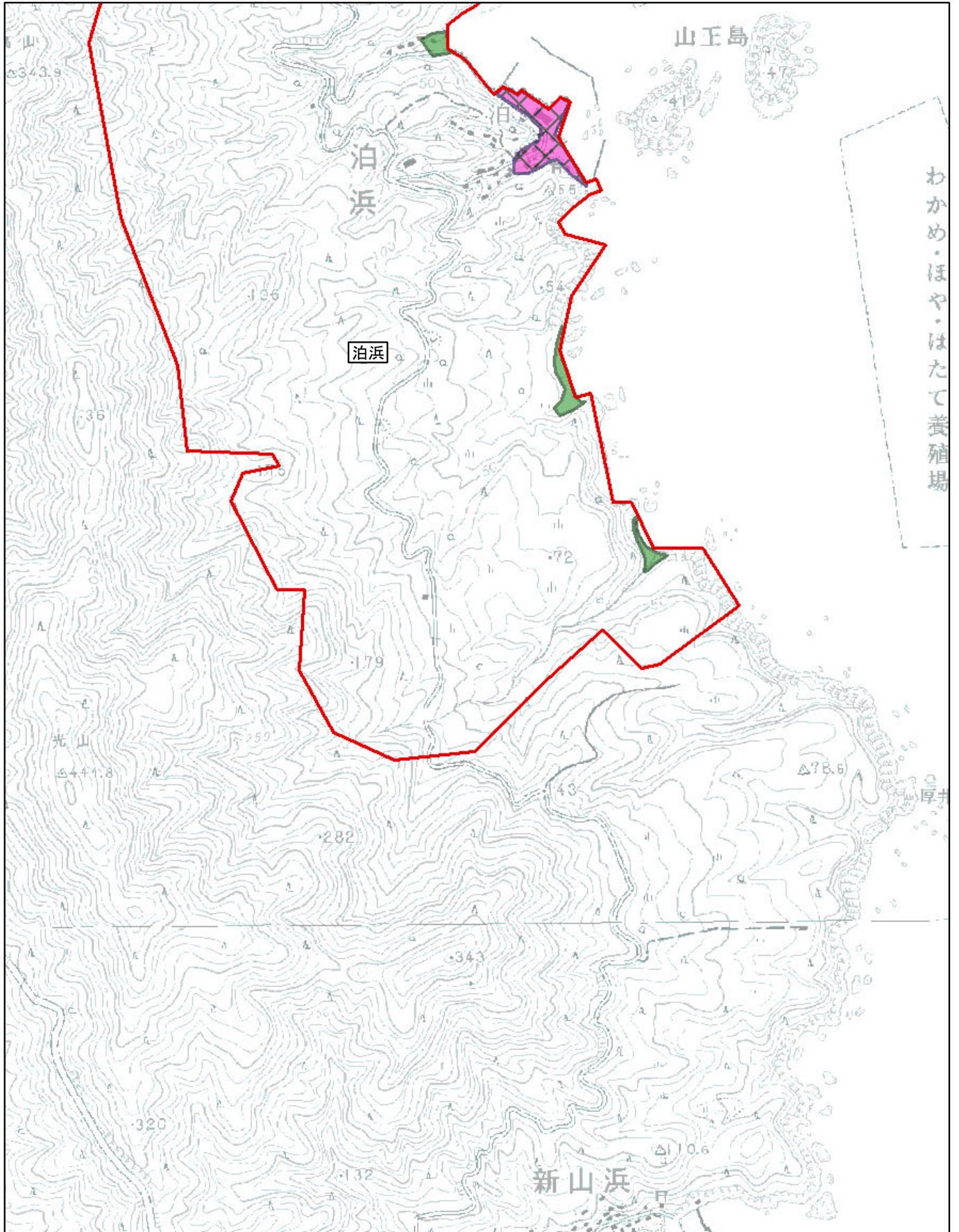
# 調整割合 別紙1-41(41/51)

市区町村名:石巻市

泊浜

- Aの地域 
- Bの地域 
- Cの地域 

※ 町(丁目)又は大字名は黒枠囲いで記載しており、境界は赤線で記載しております。



国土地理院提供「数値地図」及び「津波浸水範囲概況図」を使用しています。



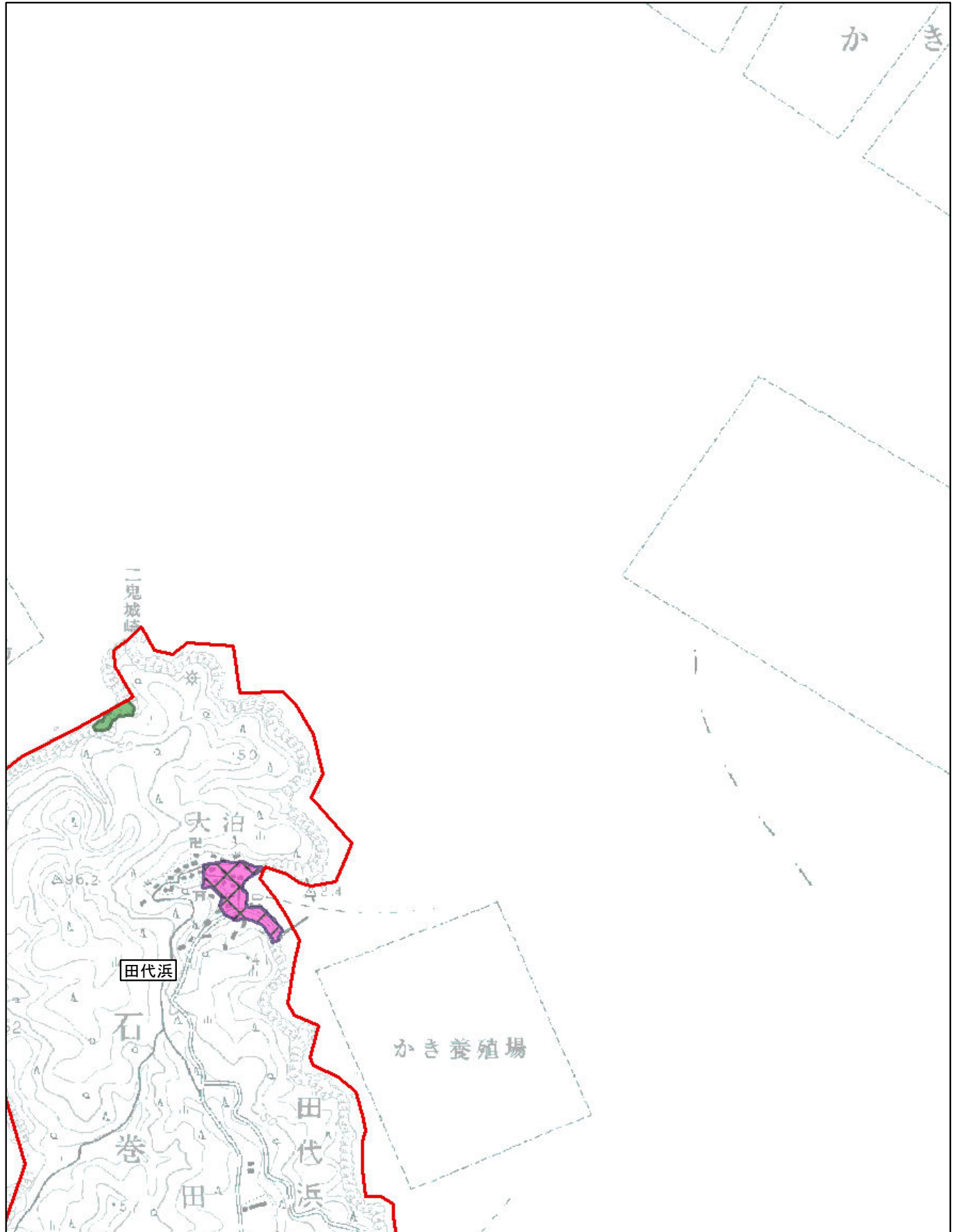
# 調整割合 別紙1-42(42/51)

市区町村名:石巻市

田代浜

- Aの地域 
- Bの地域 
- Cの地域 

※ 町(丁目)又は大字名は黒枠囲いで記載しており、境界は赤線で記載しております。




国土地理院提供「数値地図」及び「津波浸水範囲概況図」を使用しています。

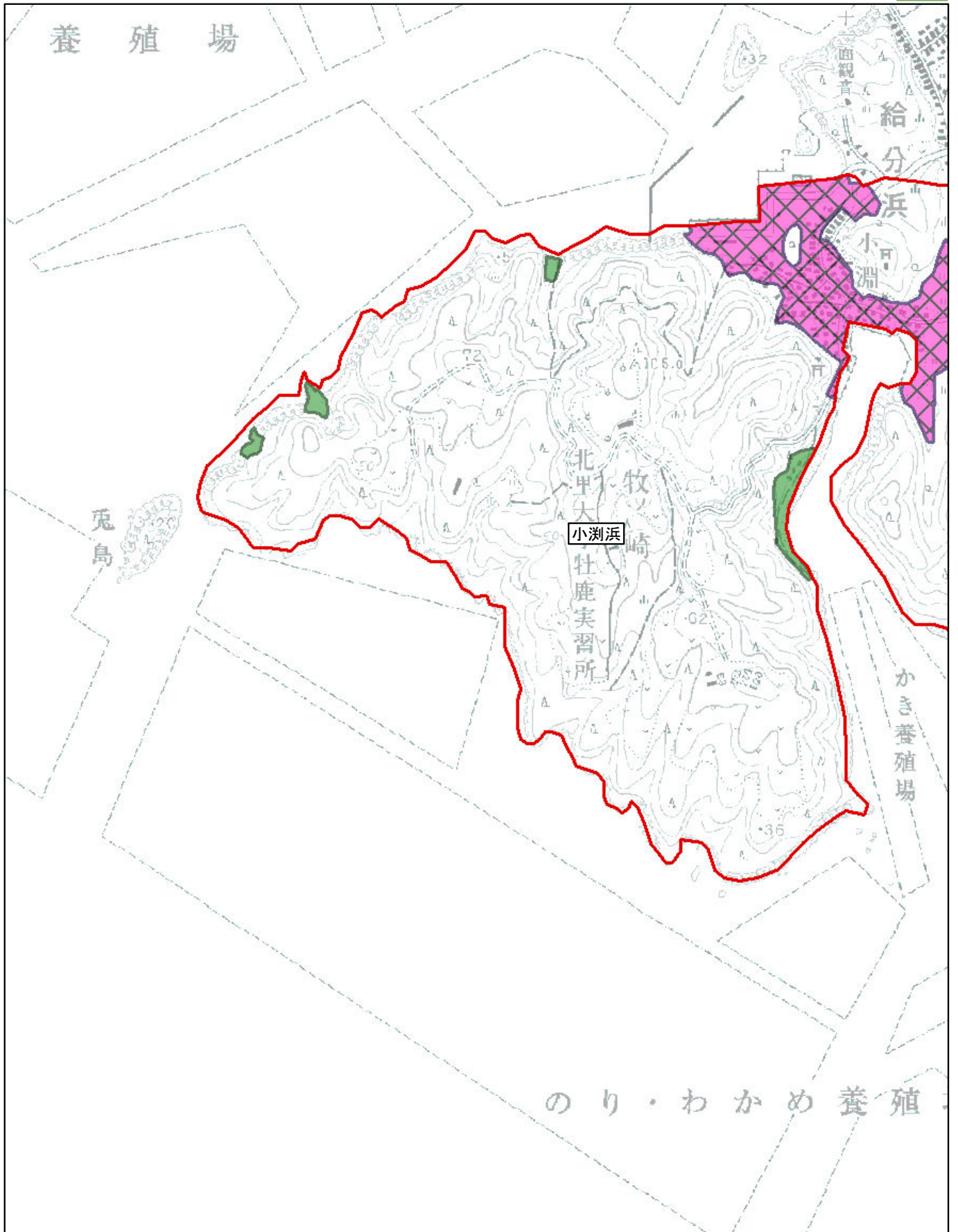
# 調整割合 別紙1-43(43/51)

市区町村名:石巻市

小湊浜

- Aの地域 
- Bの地域 
- Cの地域 


※ 町(丁目)又は大字名は黒枠囲いで記載しており、境界は赤線で記載しております。



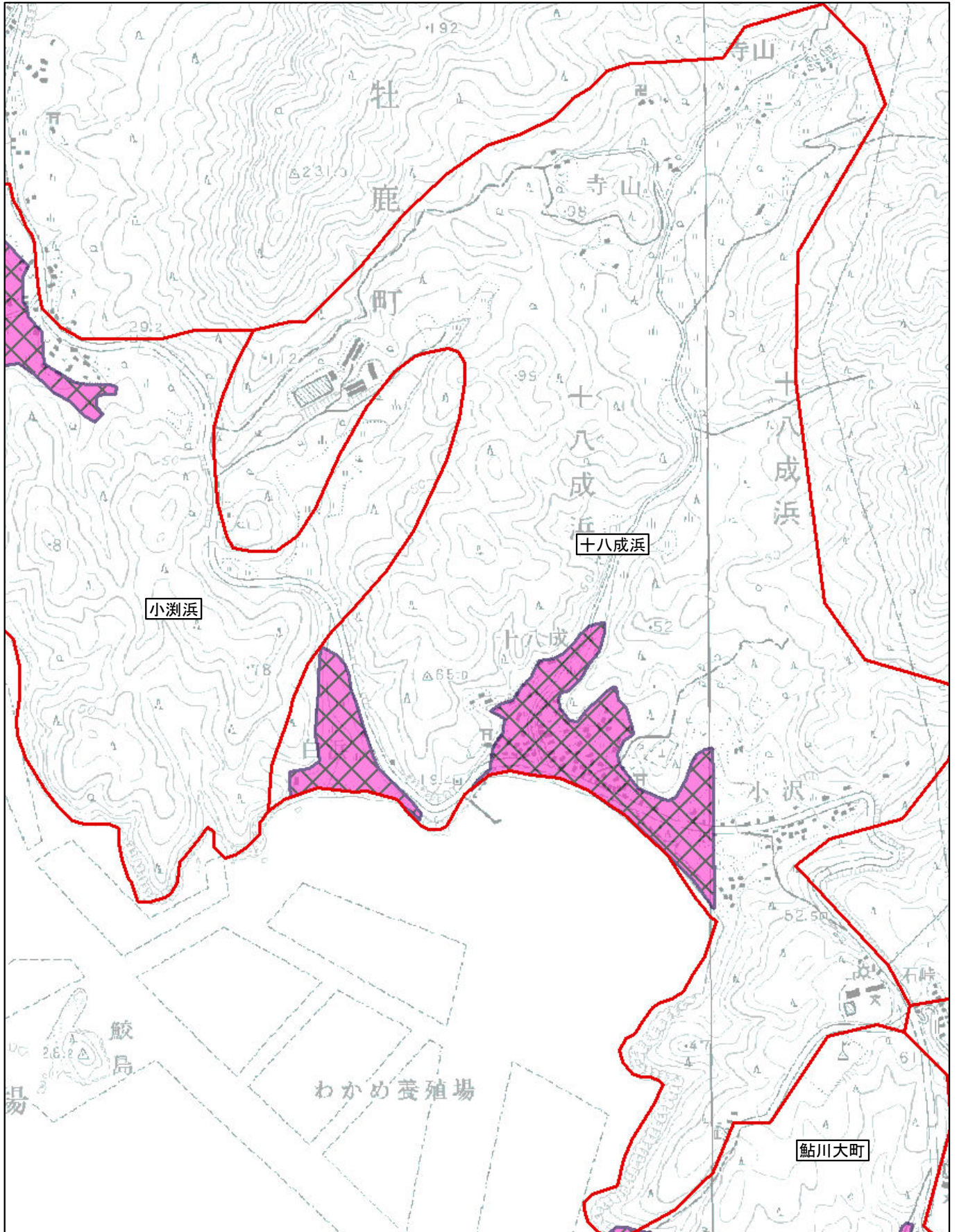
# 調整割合 別紙1-44(44/51)

市区町村名:石巻市

十八成浜・小湊浜・鮎川大町

- Aの地域 
- Bの地域 
- Cの地域 

※ 町(丁目)又は大字名は黒枠囲いで記載しており、境界は赤線で記載しております。



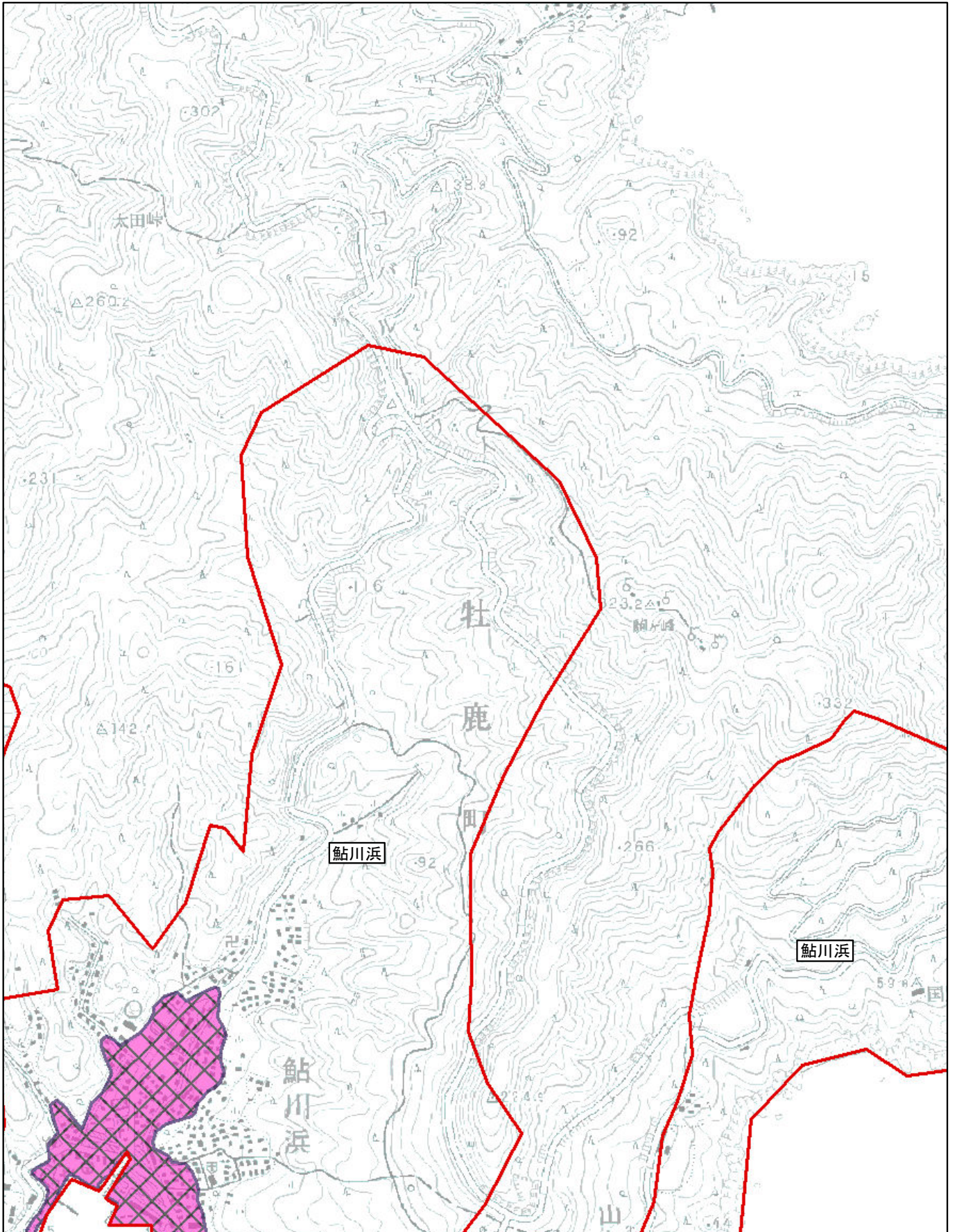
# 調整割合 別紙1-45(45/51)

市区町村名:石巻市

鮎川浜

- Aの地域 
- Bの地域 
- Cの地域 

※ 町(丁目)又は大字名は黒枠囲いで記載しており、境界は赤線で記載しております。



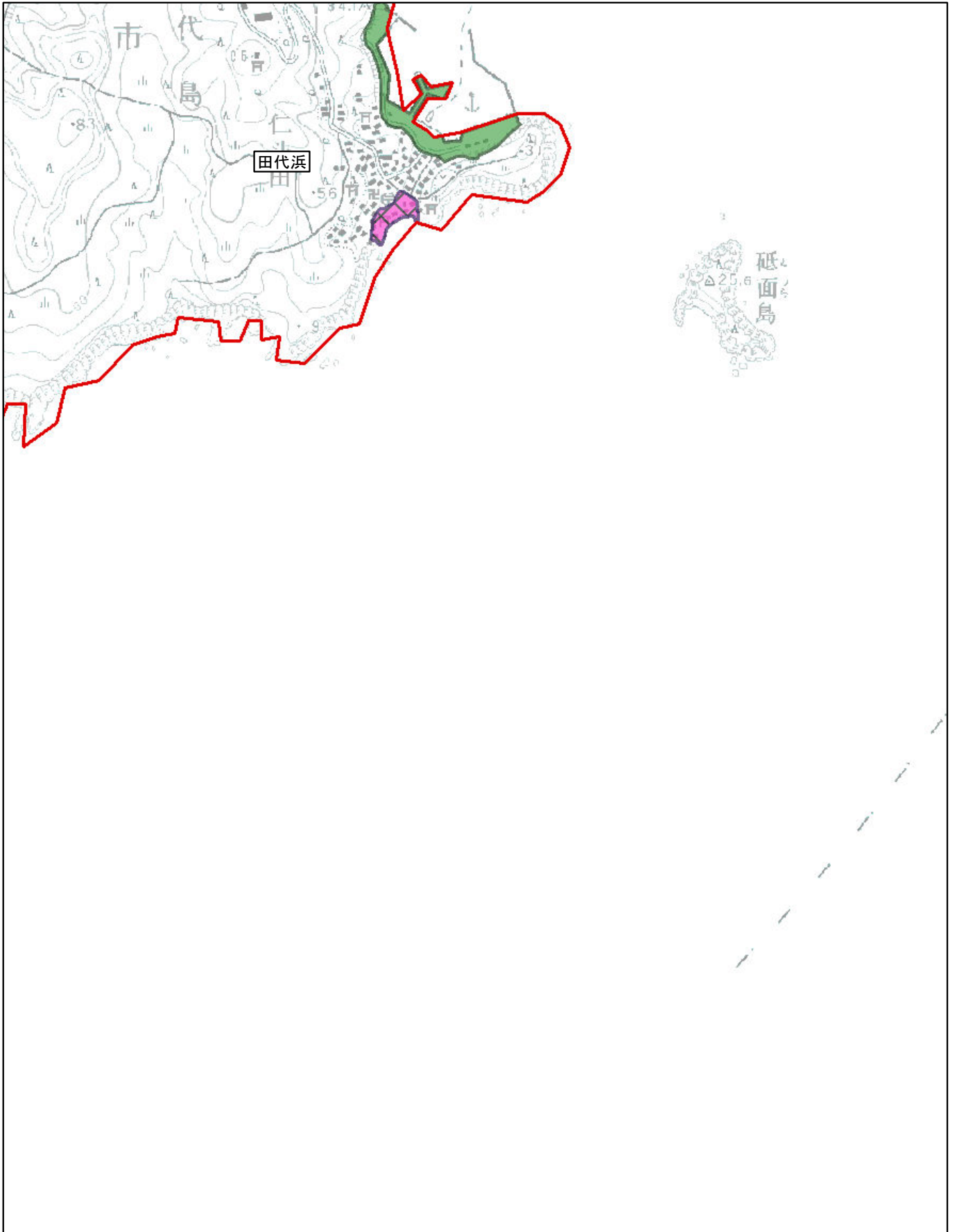
# 調整割合 別紙1-46(46/51)

市区町村名:石巻市

田代浜

- Aの地域 
- Bの地域 
- Cの地域 

※ 町(丁目)又は大字名は黒枠囲いで記載しており、境界は赤線で記載しております。



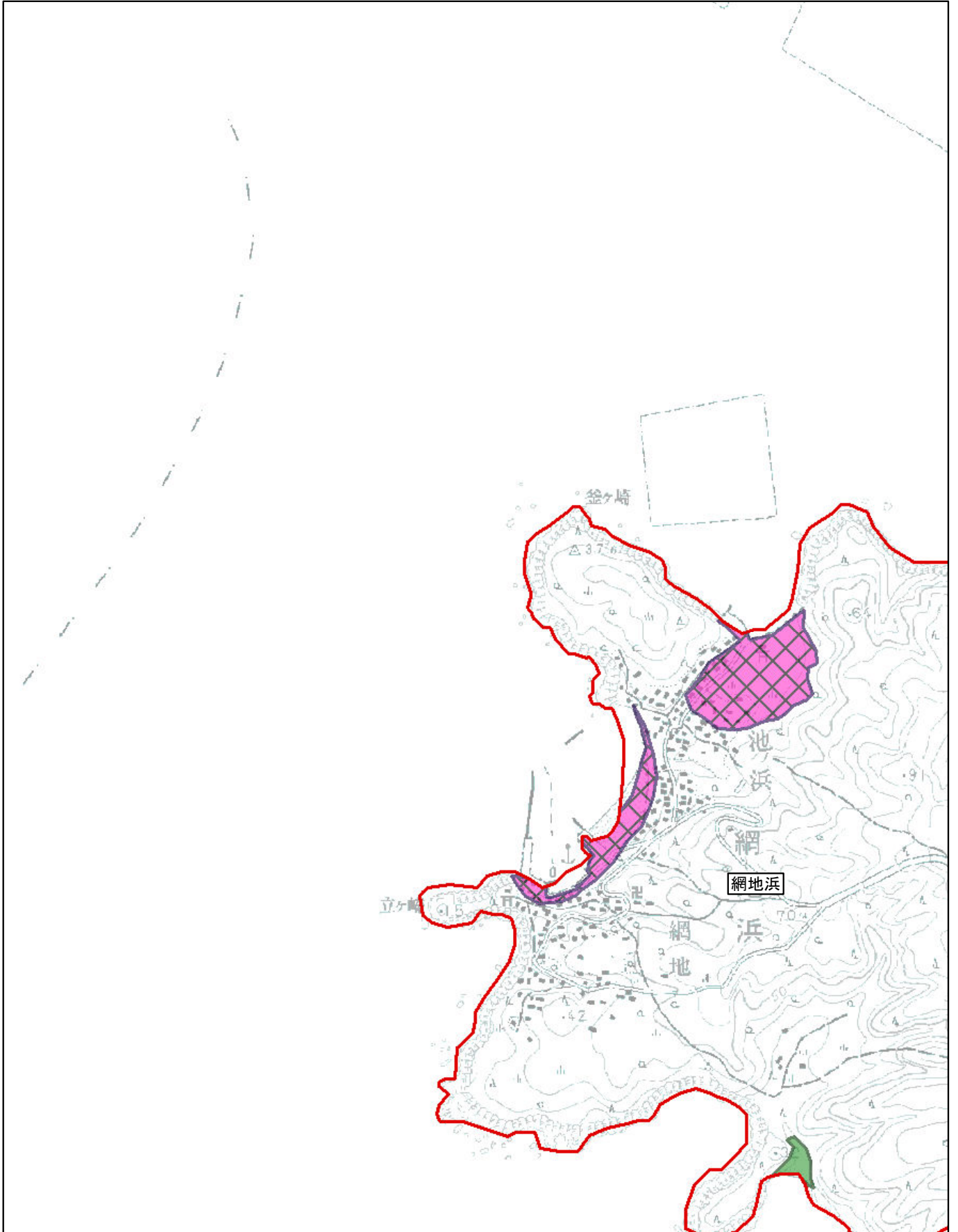
# 調整割合 別紙1-47(47/51)

市区町村名:石巻市

網地浜

- Aの地域 
- Bの地域 
- Cの地域 

※ 町(丁目)又は大字名は黒枠囲いで記載しており、境界は赤線で記載しております。

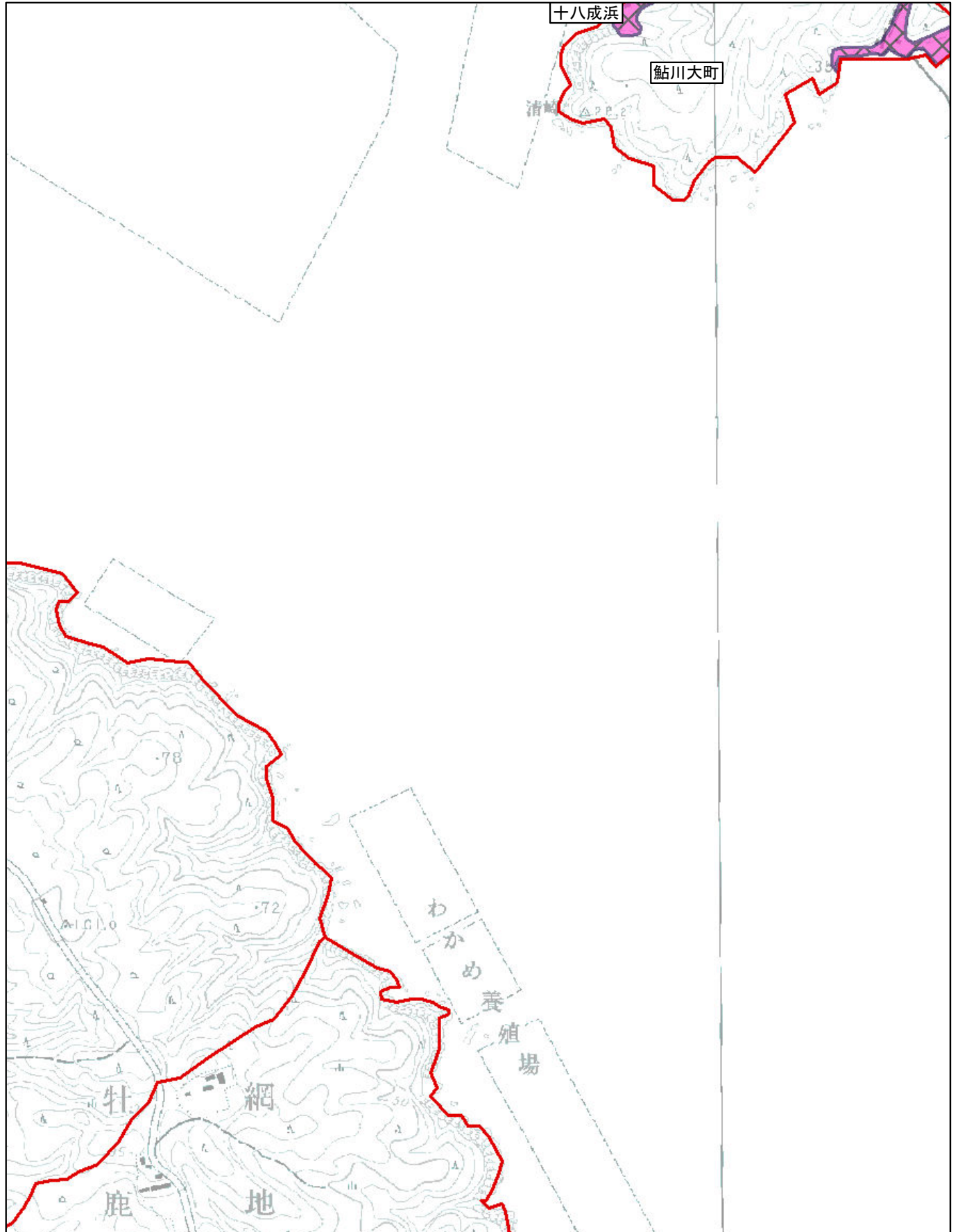


# 調整割合 別紙1-48(48/51)

市区町村名:石巻市  
十八成浜・鮎川大町

- Aの地域 
- Bの地域 
- Cの地域 


※ 町(丁目)又は大字名は黒枠囲いで記載しており、境界は赤線で記載しております。



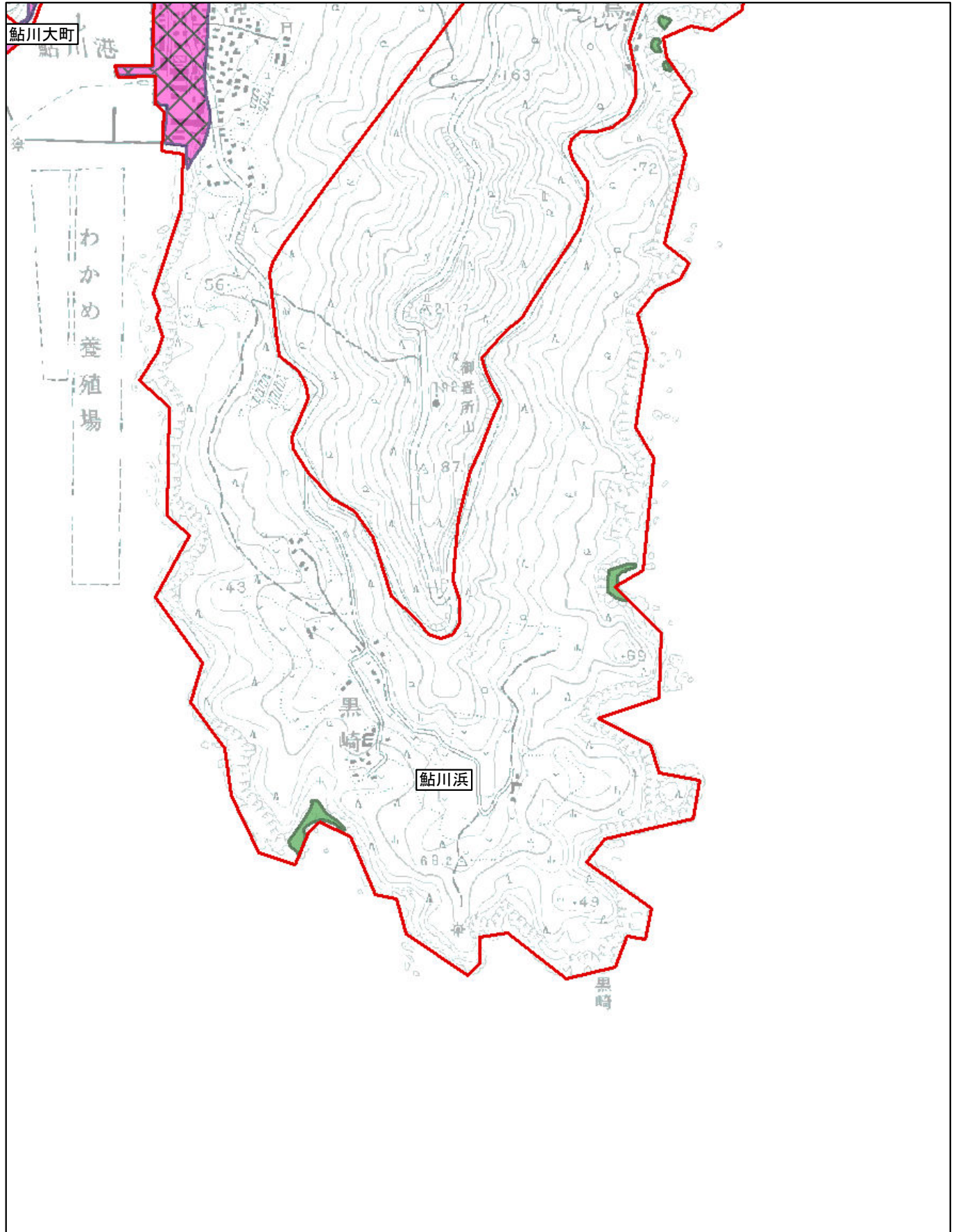
# 調整割合 別紙1-49(49/51)

市区町村名:石巻市

鮎川大町・鮎川浜

- Aの地域 
- Bの地域 
- Cの地域 

※ 町(丁目)又は大字名は黒枠囲いで記載しており、境界は赤線で記載しております。






# 調整割合 別紙1-50(50/51)

市区町村名:石巻市

鮎川浜

- Aの地域 
- Bの地域 
- Cの地域 

※ 町(丁目)又は大字名は黒枠囲いで記載しており、境界は赤線で記載しております。



# 調整割合 別紙1-51(51/51)

市区町村名:石巻市

長渡浜

- Aの地域 
- Bの地域 
- Cの地域 

※ 町(丁目)又は大字名は黒枠囲いで記載しており、境界は赤線で記載しております。

